

Управление Федеральной службы государственной регистрации, кадастра и картографии по Ленинградской области  
полное наименование органа регистрации имущества

Выписка из Единого государственного реестра недвижимости об основных характеристиках и зарегистрированных правах на объект недвижимости

Сведения об основных характеристиках объекта недвижимости

Раздел 1 Лист 1

В Единый государственный реестр недвижимости внесены следующие сведения:

Земельный участок			
вид объекта недвижимости			
Лист №1 Раздел 1	Всего листов раздела 1: 1	Всего разделов: 3	Всего листов выписки: 3
13 января 2020г.	Кадастровый номер: 48:02:0510604:82		
Кадастровый номер:	48:02:0510604		
Номер кадастрового квартала:	11.03.2014		
Дата присвоения кадастрового номера:	Данные отсутствуют		
Ранее присвоенный государственный учетный номер:	Местоположение установлено относительно ориентира, расположенного в границах участка. Почтовый адрес ориентира: Липицкая область, р-н Грязинский, с/п Петровский сельсовет, с Аннино, ул Набережная, №79/1.		
Адрес (местоположение):	№79/1.		
Площадь, м2:	600 +/- 9		
Кадастровая стоимость, руб:	346428		
Кадастровые номера расположенных в пределах земельного участка объектов недвижимости:	48:02:0000000:9150, 48:02:0000000:9265, 48:02:0000000:9268, 48:02:0510604:86, 48:02:0510604:87		
Категория земель:	Земли населенных пунктов		
Виды разрешенного использования:	для строительства фельдшерско-акушерского пункта		
Статус записи об объекте недвижимости:	Сведения об объекте недвижимости имеют статус "актуальные"		
Особые отметки:	Данные отсутствуют		
Получатель выписки:	Моханева Елена Юрьевна (представитель заявителя), Заявитель: Государственное учреждение здравоохранения "Грязинская центральная районная больница", ИНН: 4802003719		






полное наименование должности: \_\_\_\_\_ подпись: \_\_\_\_\_ М.И. \_\_\_\_\_ инициалы, Фамилия

Выписка из Единого государственного реестра недвижимости характеристик и зарегистрированных прав на объект недвижимости  
 Сведения о зарегистрированных правах

Земельный участок	
вид объекта недвижимости	
Лист №1 Раздел 2	Всего листов раздела 2: 1
	Всего разделов: 3
	Всего листов выписки: 3
13 января 2020г.	48:02:0510604:82
Катастровый номер:	

1	Правообладатель (правообладатели):	1.1	Государственное учреждение здравоохранения "Грязинская центральная районная больница", ИНН: 4802003719, ОГРН: 102480052933, контактная информация: gubzd@mail.ru, Россия, Липецкая обл., г. Грязь, ул. Социалистическая, д.5
2	Вид, номер и дата государственной регистрации права:	2.1	Постоянное (бессрочное) пользование 48-48/002-48/002/013/2016-554/1 30.12.2016 08:51:46
4	Ограничение прав и обременение объекта недвижимости:	не зарегистрировано	
1	Правообладатель (правообладатели):	1.2	Липецкая область
2	Вид, номер и дата государственной регистрации права:	2.2	Собственность 48-48/001-48/001/111/2016-304/1 18.10.2016 11:39:02
4	Ограничение прав и обременение объекта недвижимости:	не зарегистрировано	
5	Сведения о наличии решения об изъятии объекта недвижимости для государственных и муниципальных нужд:	данные отсутствуют	
6	Сведения об осуществлении государственной регистрации сделки, прав, ограничения права без необходимого в силу закона согласия третьего лица, органа:	данные отсутствуют	

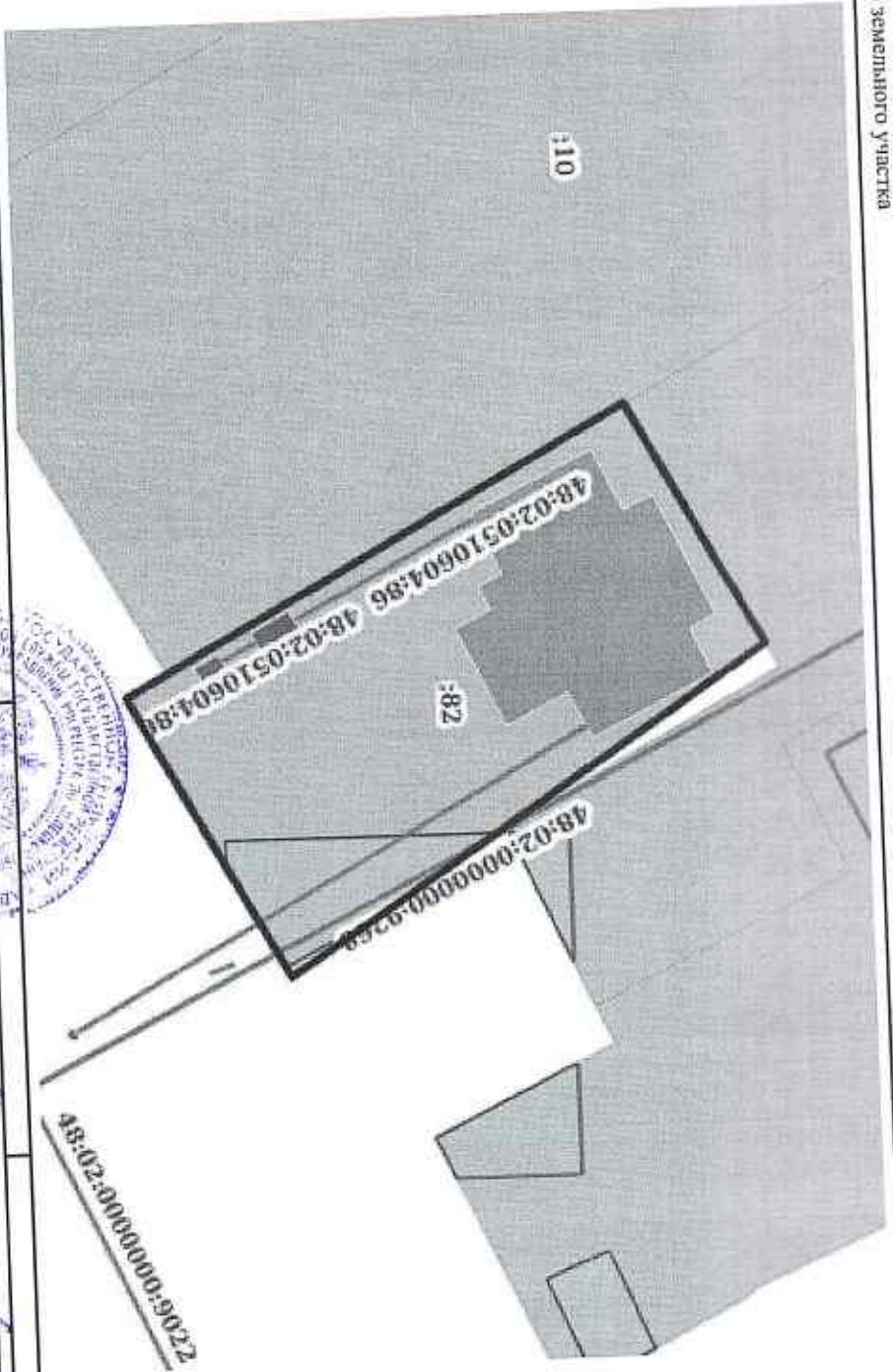
Подпись (наименование должности) \_\_\_\_\_ М.П. \_\_\_\_\_ Индивидуаль, фамилия \_\_\_\_\_



Выписка из Единого государственного реестра недвижимости об основных характеристиках и зарегистрированных правах на объект недвижимости  
Описание местоположения земельного участка

Земельный участок			
вид объекта недвижимости			
Лист №1	Раздел 3	Всего листов раздела 3: 1	Всего разделов: 3
13 января 2020г.		Всего листов выписки: 3	
Кадастровый номер:		48:02:0510604:82	

План (чертеж, схема) земельного участка



Масштаб 1:400

Условные обозначения:

*Борисов Борис Иванович*

подпись



*Борисов Борис Иванович*

инициаль, фамилия

Управление Федеральной службы государственной регистрации, кадастра и картографии по Липецкой области  
исполнение обязанностей органа регистрации при

Выписка из Единого государственного реестра недвижимости об основных характеристиках и зарегистрированных правах на объект недвижимости

Сведения об основных характеристиках объекта недвижимости

В Единый государственный реестр недвижимости внесены следующие сведения:

Раздел 1 Лист 1

Земельный участок		Вид объекта недвижимости	
Лист № 1 раздела 1	Всего листов раздела 1: 1	Всего разделов: 3	Всего листов выписки: 4
14.12.2021г.			
Кадастровый номер:	48:20:0038501:192		
Номер кадастрового квартала:	48:20:0038501		
Дата присвоения кадастрового номера:	04.01.2003		
Ранее присвоенный государственный учетный номер:	Условный номер 48-48-01/2/2007-211		
Адрес:	Российская Федерация, Липецкая область, г Липецк, ул Асфальтная, земельный участок 236		
Площадь, м2:	2608 +/- 18		
Кадастровая стоимость, руб.:	4248901.44		
Кадастровые номера расположенных в пределах земельного участка объектов недвижимости:	48:20:0000000:8644, 48:20:0000000:9472, 48:02:0940174:384, 48:02:0940174:383, 48:20:0038501:9710		
Категория земель:	Земли населенных пунктов		
Виды разрешенного использования:	Амбулаторно-поликлиническое обслуживание		
Статус записи об объекте недвижимости:	Сведения об объекте недвижимости имеют статус "актуальные, ранее учтенные"		
Особые отметки:	данные отсутствуют		
Получатель выписки:	Калиров Казим Магомедович (представитель правообладателя), Правообладатель: от имени заявителя Государственное учреждение здравоохранения "Грязинская центральная районная больница", 4802003719		

<small>Земельный участок</small>			
Полное наименование должности	ПОДПИСЬ	Инициалы, фамилия	



Выписка в.о.

Выписка из Единого государственного реестра недвижимости о основных характеристиках и зарегистрированных правах на объект недвижимости  
Сведения о зарегистрированных правах

Земельный участок			
вид объекта недвижимости			
Лист № 1 раздела 2	Всего листов раздела 2: 2	Всего разделов: 3	Всего листов выписки: 4
14.12.2021г.			
Кадастровый номер:		48:20:0038501:192	

1	Правообладатель (правообладатели):	1.1	Государственное учреждение здравоохранения "Тувинская центральная районная больница", ИНН: 4802003719, ОГРН: 1024800522933
2	Вид, номер, дата и время государственной регистрации права:	2.1	Постоянное (бессрочное) пользование 48:20:0038501:192-48/039/2021-5 14.12.2021 11:14:10
3	Документы-основания	3.1	Решение Управления имущества земельных и земельных отношений Липецкой области, № 1846-з, выдан 09.08.2021
4	Сведения об осуществлении государственной регистрации сделки, права, ограничения права без необходимого в силу закона согласия третьего лица, органа:	4.1	данные отсутствуют
5	Ограничение прав и обременение объекта недвижимости:	не зарегистрировано	
1	Правообладатель (правообладатели):	1.2	Липецкая область
2	Вид, номер, дата и время государственной регистрации права:	2.2	Собственность 48:20:0038501:192-48/073/2019-2 29.03.2019 14:12:01
4	Сведения об осуществлении государственной регистрации сделки, права, ограничения права без необходимого в силу закона согласия третьего лица, органа:	4.2	данные отсутствуют
5	Ограничение прав и обременение объекта недвижимости:	не зарегистрировано	

<i>Земельный участок</i>	
полное наименование должности	подпись
	
	М. П.
	
	подпись
	
	инициалы, фамилия
	Бурдueva В.В

## Земельный участок

## Вид объекта недвижимости

Лист № 2 раздела 2

Всего листов раздела 2: 2

Всего разделов: 3

Всего листов выписки: 4

14.12.2021г.

Кадастровый номер:

48:20:0038501:192

6	Заявленные в судебном порядке права требования:	данные отсутствуют
7	Сведения о возращении в отношении зарегистрированного права:	данные отсутствуют
8	Сведения о наличии решения об изъятии объекта недвижимости для государственных и муниципальных нужд:	данные отсутствуют
9	Сведения о возможности государственной регистрации без личного участия правообладателя или его законного представителя:	данные отсутствуют
10	Правопритязания и сведения о наличии поступивших, но не рассмотренных заявлений о проведении государственной регистрации права (перехода, прекращения права), ограничения права или обременения объекта недвижимости, сделки в отношении объекта недвижимости:	отсутствуют
11	Сведения о невозможности государственной регистрации перехода, прекращения, ограничения права на земельный участок из земель сельско-хозяйственного назначения:	данные отсутствуют

Заведующий, индивидуальный оператор

Полное наименование должности

Бурцева В.В.

Инициалы, фамилия



Выписка из Единого государственного реестра недвижимости характеристик и зарегистрированных прав на объект недвижимости

Описание местоположения земельного участка

Земельный участок

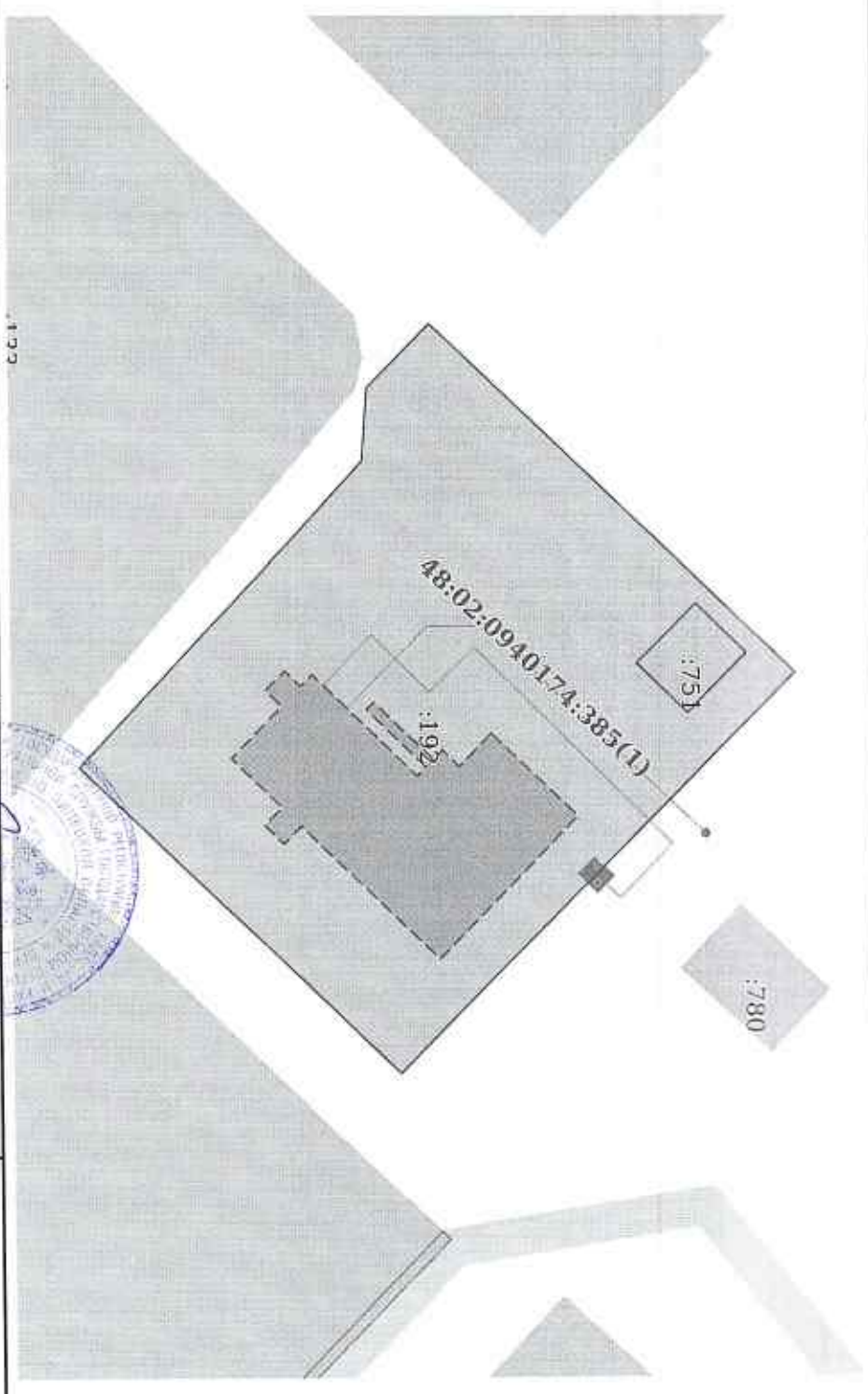
вид объекта недвижимости

Лист № 1 раздела 3	Всего листов раздела 3: 1	Всего разделов: 3	Всего листов выписки: 4
--------------------	---------------------------	-------------------	-------------------------

14.12.2021г.

Кадастровый номер: 48:20:0038501:192

План (чертеж, схема) земельного участка



Масштаб 1:700

Основные обозначения:

*Знакоститель, левый/нижняя сторона*

полное наименование должности

подпись

инициалы, фамилия

М.П.

*Сурцева В.В.*





# СВИДЕТЕЛЬСТВО

## О ГОСУДАРСТВЕННОЙ РЕГИСТРАЦИИ ПРАВА

Управление Федеральной службы государственной регистрации,  
кадастра и картографии по Липецкой области

Повторное, взамен свидетельства №372719 серия 48-АГ от 24.05.2013 г.

**Дата выдачи:** 10.04.2014 г.

**Документы-основания:**

Решение №1457 от 08.05.2013 г. Орган выдачи: Управление имущественных и земельных отношений Липецкой области.

**Субъект (субъекты) права:**

Государственное учреждение здравоохранения "Грязинская межрайонная больница". ИНН 4802003719. ОГРН 1024800522933. КПП 480201001. Дата регистрации: 30.09.1994 г., наименование органа регистрации: Администрация Грязинского района Липецкой области. Адрес (место нахождения) постоянно действующего исполнительного органа юридического лица: Россия, Липецкая область, г. Грязи, ул. Социалистическая, д. 5.

**Вид права:** право постоянного (бессрочного) пользования

**Объект права:**

Земельный участок. Категория земель: Земли населенных пунктов - для оздоровительной деятельности. Площадь: 800 кв.м.

Адрес (местоположение):

Россия, Липецкая обл., Грязинский район, с. Бутырки, ул. Ленинская, 7

**Кадастровый (или условный) номер:**

48:02:0400201:17

**Существующие ограничения (обременения) права:** не зарегистрировано

о чем в Едином государственном реестре прав на недвижимое имущество и сделок с ним 24.05.2013 г. сделана запись регистрации № 48-48-01/070/2013-006

**Регистратор:**



/ Рязанцева С. Н. /

48 АГ № 535753





Выписка из Единого государственного реестра недвижимости об основных характеристиках и зарегистрированных правах на объект недвижимости

Сведения об основных характеристиках объекта недвижимости

В Единый государственный реестр недвижимости внесены следующие сведения:

Раздел 1 Лист 1

Земельный участок		
ИД объекта недвижимости		
Лист №1 Раздел 1	Всего листов раздела 1: 1	Всего разделов: 3
		Всего листов выписки: 3
13 января 2020г.	Кадастровый номер:	48:02:0690108:60
	Номер кадастрового квартала:	48:02:0690108
	Дата присвоения кадастрового номера:	03.10.2011
	Ранее присвоенный государственный учетный номер:	данные отсутствуют
	Адрес (местоположение):	Местоположение установлено относительно ориентира, расположенного в границах участка. Почтовый адрес ориентира: Липецкая обл, р-н Грязинский, с/п Верхнегелегольской сельсовет, с Верхний Телюдой, ул Некрасова, участок №56.
	Площадь, м2:	532 +/- 16
	Кадастровая стоимость, руб:	122524.92
	Кадастровые номера расположенных в пределах земельного участка объектов недвижимости:	данные отсутствуют
	Категория земель:	Земли населенных пунктов
	Виды разрешенного использования:	для оздоровительной деятельности
	Статус записи об объекте недвижимости:	Сведения об объекте недвижимости имеют статус "актуальные"
	Особые отметки:	данные отсутствуют
	Получатель выписки:	Моханева Елена Юрьевна (представитель заявителя), Заявитель: Государственное учреждение здравоохранения "Грязинская центральная районная больница", ИНН: 4802003719

полное наименование должности

*Ирина Регистратина Иванова*

подпись

М.П.

инициалы, фамилия

*Ирина Регистратина Иванова*



Выписка из Единого государственного реестра недвижимости об основных характеристиках и зарегистрированных правах на объект недвижимости  
 Сведения о зарегистрированных правах

Земельный участок	
вид объекта недвижимости	
Лист №1	Раздел 2
Всего листов раздела 2: 1	
Всего разделов: 3	
Всего листов выписки: 3	
13 января 2020г.	48-02-0690108:60
Кадастровый номер:	

1	Правообладатель (правообладатели):	1.1	Государственное учреждение здравоохранения "Грязинская центральная районная больница", ИНН: 4802003719, ОГРН: 1024800522933, контактная информация: gubstb_griazu@mail.ru, Россия, Липецкая обл., г. Грязи, ул. Социалистическая, д.5
2	Вид, номер и дата государственной регистрации права:	2.1	Постоянное (бессрочное) пользование 48-48-01/077/2013-037 17.06.2013 00-00-00
4	Ограничение прав и обременение объекта недвижимости: не зарегистрировано	1.2	Липецкая область
1	Правообладатель (правообладатели):	2.2	Собственность 48-48-01/081/2012-677 16.07.2012 00-00-00
2	Вид, номер и дата государственной регистрации права:		
4	Ограничение прав и обременение объекта недвижимости: не зарегистрировано		
5	Сведения о наличии решения об изъятии объекта недвижимости для государственных и муниципальных нужд:		данные отсутствуют
6	Сведения об осуществлении государственной регистрации сделки, права, ограничения права без необходимого в силу закона согласия третьего лица, органа:		данные отсутствуют

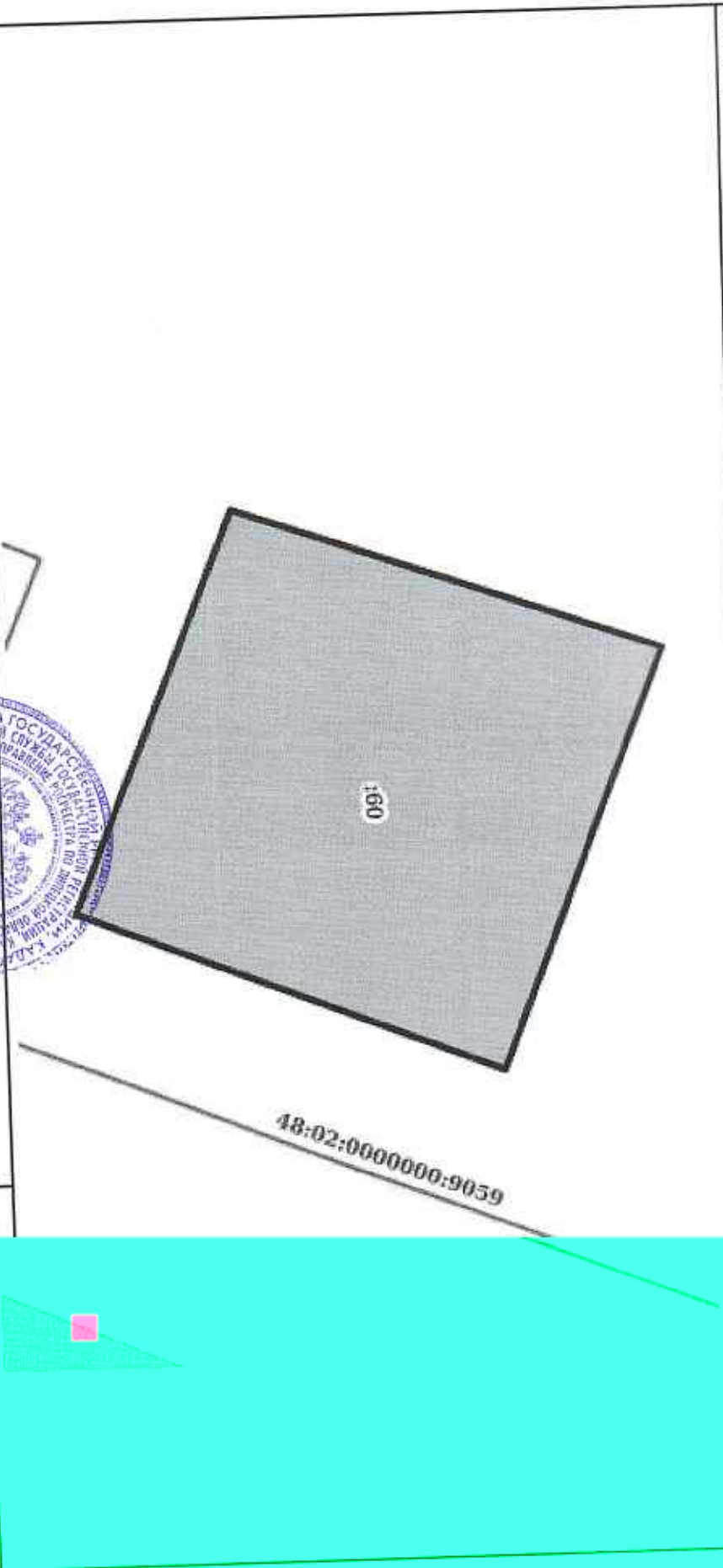
*Служба государственного кадастрового учета и регистрации недвижимости*  
 Подпись: *Светлана Семенова*  
 Подпись наименования должности: *Светлана Семенова*  
 Подпись: \_\_\_\_\_  
 Инициалы, фамилия: *Семенова Светлана*



Выписка из Единого государственного реестра недвижимости об основных характеристиках и зарегистрированных правах на объект недвижимости  
Описание местоположения земельного участка

Земельный участок		
вид объекта недвижимости		
Лист №1 Раздел 3	Всего листов раздела 3: 1	Всего разделов: 3
13 января 2020г.	48:02:0690108:60	
Кадистровый номер:		

План (чертеж, схема) земельного участка



Масштаб 1:300

Условные обозначения:

подпись наименования должности

подпись

инициалы, фамилия



10

В. Е.

100  
ПОЛНО



Выписка из Единого государственного реестра недвижимости характеристик и зарегистрированных прав на объект недвижимости  
 Сведения о зарегистрированных правах

Земельный участок			
вид объекта недвижимости			
Лист №1	Раздел 2	Всего листов раздела 2. 1	Всего разделов: 3
14 января 2020г.		Всего листов выписки: 3	
Кадастровый номер:		48-02-0430109-31	

1	Правообладатель (правообладатели):	1.1	Государственное учреждение здравоохранения "Гузинская центральная районная больница", ИНН: 4802003719, ОГРН: 1024800522933, контактная информация: guzsk@glazu@mail.ru, Россия, Липецкая обл., г. Гузы, ул. Социалистическая, д.5
2	Вид, номер и дата государственной регистрации права:	2.1	Постоянное (бессрочное) пользование 48-48-02/008/2014-019 19.08.2014 13:57:53
4	Ограничение прав и обременение объекта недвижимости:	не зарегистрировано	
1	Правообладатель (правообладатели):	1.2	Городское поселение г/рзги Липецкой области
2	Вид, номер и дата государственной регистрации права:	2.2	Собственность 48-48-01/107/2012-056 24.07.2012 00:00:00
4	Ограничение прав и обременение объекта недвижимости:	не зарегистрировано	
5	Сведения о наличии решения об изъятии объекта недвижимости для государственных и муниципальных нужд:	данные отсутствуют	
6	Сведения об осуществлении государственной регистрации сделки, права, ограничения права без необходимого в силу закона согласия третьего лица, органа:	данные отсутствуют	

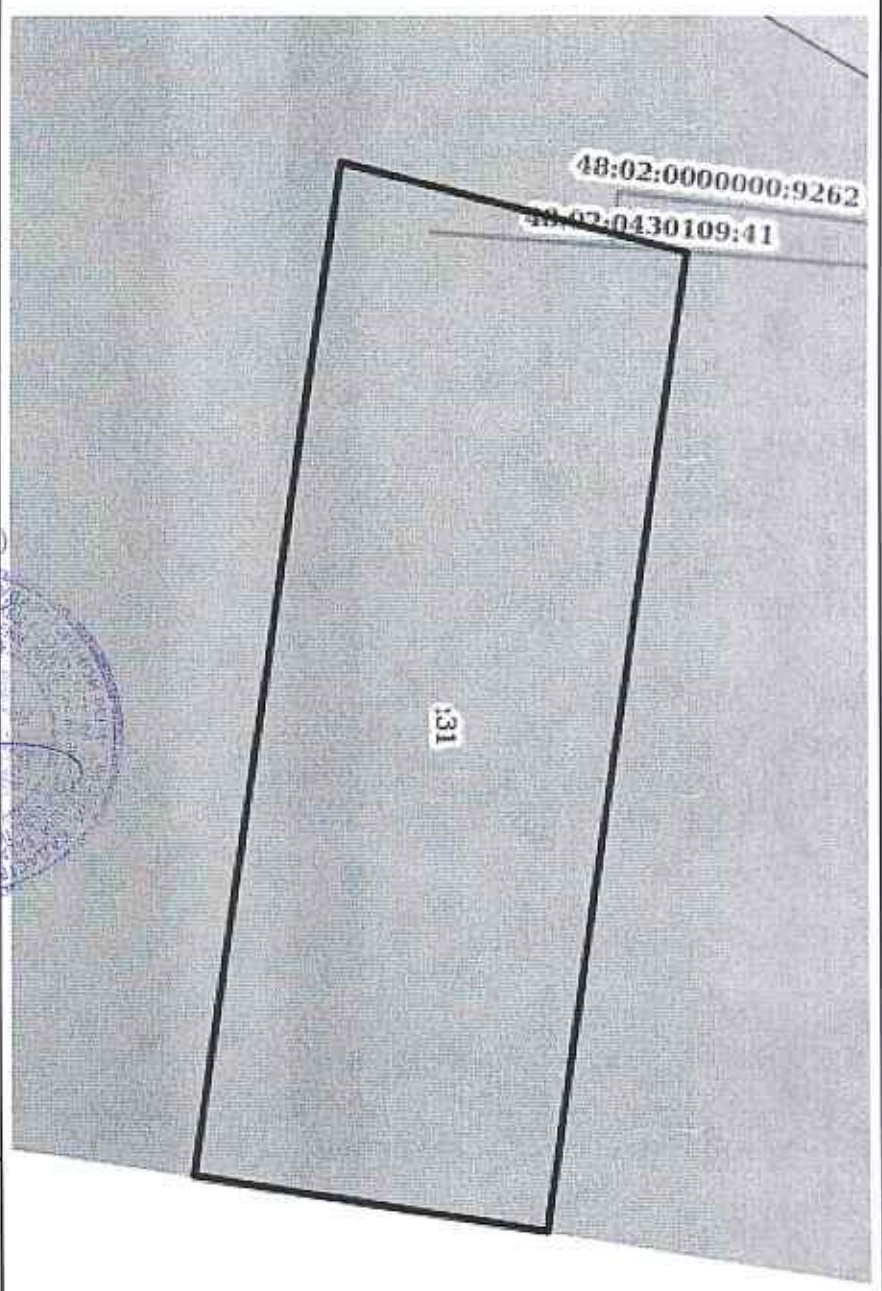
полное наименование должности	<i>Генеральный директор</i>	подпись	<i>Генеральный директор</i>	инициалы, фамилия	<i>Генеральный директор</i>



Выписка из Единого государственного реестра недвижимости об основных характеристиках и зарегистрированных правах на объект недвижимости  
Описание местоположения земельного участка

Земельный участок			
вид объекта недвижимости			
Лист №1	Раздел 3	Всего листов раздела 3: 1	Всего разделов: 3
14 января 2020г.		Всего листов выписки: 3	
Кадастровый номер:	48:02:0430109:31		

План (чертеж, схема) земельного участка



Масштаб 1:200	Основные обозначения:		
Полное наименование должности	подпись	инициалы, фамилия	



Выписка из Единого государственного реестра недвижимости об основных характеристиках и зарегистрированных правах на объект недвижимости

Сведения об основных характеристиках объекта недвижимости  
В Единый государственный реестр недвижимости внесены следующие сведения:

Раздел 1 Лист 1

Земельный участок			
вид объекта недвижимости			
Лист №1 Раздел 1	Всего листов раздела 1: 1	Всего разделов: 3	Всего листов выписки: 3
13 января 2020г.	48:02:0940117:6		
Кадастровый номер:	48:02:0940117		
Номер кадастрового квартала:	06.03.2014		
Дата присвоения кадастрового номера:	данные отсутствуют		
Ранее присвоенный государственный учетный номер:	Местоположение установлено относительно ориентира, расположенного в границах участка. Почтовый адрес ориентира: Липецкая область, р-н Грязинский, с/п Казинский сельсовет, с Казинка, ул 12 Андрея, №8.		
Адрес (местоположение):	№8.		
Площадь, м2:	1020 +/- 11		
Кадастровая стоимость, руб:	658838,4		
Кадастровые номера расположенных в пределах земельного участка объектов недвижимости:	48:02:0000000:8644, 48:02:0940117:7, 48:02:0940117:8, 48:02:0940117:9		
Категория земель:	Земли населенных пунктов		
Виды разрешенного использования:	для строительства фельдшерско-акушерского пункта		
Статус записи об объекте недвижимости:	Сведения об объекте недвижимости имеют статус "актуальные"		
Особые отметки:	данные отсутствуют		
Получатель выписки:	Моханева Елена Юрьевна (представитель заявителя), Заявитель: Государственное учреждение здравоохранения "Грязинская центральная районная больница", ИНН: 4802003719		

подпись: *Ирина Ишмакитовские* Инициалы, фамилия: *ИИ Ишмакитовские*



Выписка из Единого государственного реестра недвижимости об основных характеристиках и зарегистрированных правах на объект недвижимости.

Сведения о зарегистрированных правах

Земельный участок		
вид объекта недвижимости		
Лист №1	Раздел 2	Всего листов раздела 2: 1
		Всего разделов: 3
		Всего листов выписки: 3
13 января 2020г.		
Катастровый номер:		48:02:0940117:6

1	Правообладатель (правообладатели):	1.1	"Государственное учреждение здравоохранения "Рязанская центральная районная больница", ИНН: 4802003719, ОГРН: 1024800522953, контактная информация: Россия, Липецкая обл., г. Рязань, ул. Социалистическая, д.5
2	Вид, номер и дата государственной регистрации права:	2.1	Постоянное (бессрочное) пользование 48-48/001-48/001/030/2015-5/1 21.01.2015 11:43:57
4	Ограничение прав и обременение объекта недвижимости:	не зарегистрировано	
1	Правообладатель (правообладатели):	1.2	Липецкая область
2	Вид, номер и дата государственной регистрации права:	2.2	Собственность 48-48-01/077/2014-737 03.12.2014 00:00:00
4	Ограничение прав и обременение объекта недвижимости:	не зарегистрировано	
5	Сведения о наличии решения об изъятии объекта недвижимости для государственных и муниципальных нужд:	данные отсутствуют	
6	Сведения об осуществлении государственной регистрации сделки, права, ограничения права без необходимого в силу закона согласия третьего лица, органа:	данные отсутствуют	

полное наименование должности

подпись

инициала, фамилия





Выписка из Единого государственного ре...

Лист №1 Раздел 3

Во

13 января 2020г.

Кадастровый номер:

Плани (чертеж, схема) земельного участка



48:02:0000000-10054

Масштаб 1:400

Условные об

полное наименование должности

Выписка из Единого государственного реестра недвижимости об основных характеристиках и зарегистрированных правах на объект недвижимости

Сведения об основных характеристиках объекта недвижимости  
В Единый государственный реестр недвижимости внесены следующие сведения:

Земельный участок		Раздел 1 Лист 1	
вид объекта недвижимости			
Лист №1 Раздел 1	Всего листов раздела 1: 1	Всего разделов: 3	Всего листов выписки: 3
15 января 2020г.			
Кадастровый номер:	48:02:0840109:4		
Номер кадастрового квартала:	48:02:0840109		
Дата присвоения кадастрового номера:	03.10.2011		
Ранее присвоенный государственный учетный номер:	Данные отсутствуют		
Адрес (местоположение):	Местоположение установлено относительно ориентира, расположенного в границах участка. Почтовый адрес ориентира: Ленинская обл, р-н Грязинский, с/п Карамышевский сельсовет, с Карамышево, ул Советская, 2а.		
Площадь, м2:	750 +/- 19		
Кадастровая стоимость, руб:	55102,5		
Кадастровые номера расположенных в пределах земельного участка объектов недвижимости:	48:02:0000000:9027, 48:02:0000000:9258, 48:02:0840101:537, 48:02:0840109:5		
Категория земель:	Земли населенных пунктов		
Виды разрешенного использования:	для оздоровительной деятельности		
Статус записи об объекте недвижимости:	Сведения об объекте недвижимости имеют статус "актуальные"		
Особые отметки:	Данные отсутствуют		
Получатель выписки:	Моханева Елена Юрьевна (представитель заявителя), Заявитель: Государственное учреждение здравоохранения "Грязинская центральная районная больница", ИНН: 4802003719		

Копия выдана	судьям - экспертам	подпись		инициалы, фамилия	М.П.
полное наименование должности					



Выписка из Единого государственного реестра недвижимости об основных характеристиках и зарегистрированных правах на объект недвижимости  
 Сведения о зарегистрированных правах

Земельный участок	
вид объекта недвижимости	
Лист №1	Раздел 2
Всего листов раздела 2: 1	Всего разделов: 3
15 января 2020г.	Всего листов выписки: 3
Кадастровый номер:	48:02:0840109:4

1	Правообладатель (правообладатели):	1.1	Государственное учреждение здравоохранения "Гранинская центральная районная больница", ИНН: 4802003719, ОГРН: 1024800522933, контактная информация: euzestb.griazu@mail.ru, Россия, Липецкая обл., г. Грязи, ул. Социалистическая, д.5
2	Вид, номер и дата государственной регистрации права:	2.1	Постоянное (бессрочное) пользование 48-48-01/077/2013-036 17.06.2013 00:00:00
4	Ограничение прав и обременение объекта недвижимости:	не зарегистрировано	
1	Правообладатель (правообладатели):	1.2	Липецкая область
2	Вид, номер и дата государственной регистрации права:	2.2	Собственность 48-48-01/081/2012-676 16.07.2012 00:00:00
4	Ограничение прав и обременение объекта недвижимости:	не зарегистрировано	
5	Сведения о наличии решения об изъятии объекта недвижимости для государственных и муниципальных нужд:	данные отсутствуют	
6	Сведения об осуществлении государственной регистрации сделки, права, ограничения права без необходимого в силу закона согласия третьего лица, органа:	данные отсутствуют	

Выдана <i>Специальном - Экземптом</i>	подпись	<i>Иванова И.И.</i>	инициалы, фамилия
полное наименование должности			



М.П.

Выписка из Единого государственного реестра недвижимости о характеристиках и зарегистрированных правах на объект недвижимости  
Описание местоположения земельного участка

Земельный участок			
вид объекта недвижимости			
Лист №1	Раздел 3	Всего листов раздела 3: 1	Всего разделов: 3
15 января 2020г.		Всего листов выписки: 3	
Кадастровый номер:		48:02:0840109:4	
План (чертеж, схема) земельного участка			



Масштаб 1:300  
Условные обозначения:

Выданы сведения - выдан	подпись	инициалы, фамилия
полное наименование должности	М.П.	



**Управление Федеральной службы государственной регистрации, кадастра и картографии по Ленинградской области**  
полное наименование органа регистрации права

Выписка из Единого государственного реестра недвижимости об основных характеристиках и зарегистрированных правах на объект недвижимости

Сведения об основных характеристиках объекта недвижимости  
В Единый государственный реестр недвижимости внесены следующие сведения:

Раздел 1 Лист 1			
Земельный участок			
вид объекта недвижимости			
Лист №1	Раздел 1	Всего листов раздела 1: 1	Всего листов выписки: 3
14 января 2020г.			
Кадастровый номер:		48:02:0580205:41	
Номер кадастрового квартала:		48:02:0580205	
Дата присвоения кадастрового номера:		14.02.2017	
Ранее присвоенный государственный учетный номер:		данные отсутствуют	
Адрес (местоположение):		Местоположение установлено относительно ориентира, расположенного в границах участка. Почтовый адрес ориентира: Российская Федерация, Ленинская область, Грязинский м. р-н, с/п Княжебайторский сельсовет, д Кубань, ул Лесная, 3/у 15а.	
Площадь, м2:		2500 +/- 18	
Кадастровая стоимость, руб:		162175	
Кадастровые номера расположенных в пределах земельного участка объектов недвижимости:		48:02:0580205:153, 48:02:0580205:154, 48:02:0580205:155, 48:02:0580205:156	
Категория земель:		Земли населенных пунктов	
Виды разрешенного использования:		для строительства здания центра общей врачебной практики	
Статус записи об объекте недвижимости:		Сведения об объекте недвижимости имеют статус "актуальные"	
Особые отметки:		данные отсутствуют	
Получатель выписки:		Моханева Елена Юрьевна (представитель заявителя), Заявитель: Государственное учреждение здравоохранения "Грязинская центральная районная больница", ИНН: 4802003719	

<i>Елена Юрьевна Моханева</i>	<i>Е.В. Моханева</i>
полное наименование должности	инициалы, фамилия
<i>М.П.</i>	



Земельный участок			
вид объекта недвижимости			
Лист №1	Раздел 2	Всего листов раздела 2. 1	Всего разделов: 3
14 января 2020г.		Всего листов выписки: 3	
Кадастровый номер:		48:02:0580205:41	

1	Правообладатель (правообладатели):	1.1	Государственное учреждение здравоохранения "Грязинская центральная районная больница", ИНН: 4802003719, ОГРН: 1024800522933, контактная информация: 399056, обл Липецкая, Грязинский р-н, г Грязи, ул Социалистическая, д 5
2	Вид номер и дата государственной регистрации права:	2.1	Постоянное (бессрочное) пользование 48:02:0580205:41-48/073/2019-2 02.09.2019 08:32:32
4	Отражение прав и обременение объекта недвижимости:	не зарегистрировано	
1	Правообладатель (правообладатели):	1.2	Липецкая область
2	Вид, номер и дата государственной регистрации права:	2.2	Собственность 48:02:0580205:41-48/039/2019-1 16.07.2019 12:59:03
4	Ограничение прав и обременение объекта недвижимости:	не зарегистрировано	
5	Сведения о наличии решения об изъятии объекта недвижимости для государственных и муниципальных нужд:	данные отсутствуют	
6	Сведения об осуществлении государственной регистрации сделки, права, ограничения права без необходимого в силу закона согласия третьего лица, органа:	данные отсутствуют	

полное наименование должности	подпись	инициалы, фамилия
<i>Генеральный директор</i>		<i>Степанов В.А.</i>
	М.П.	



Земельный участок

вид объекта недвижимости

Лист №1 Раздел 3

Всего листов раздела 3: 1

Всего разделов: 3

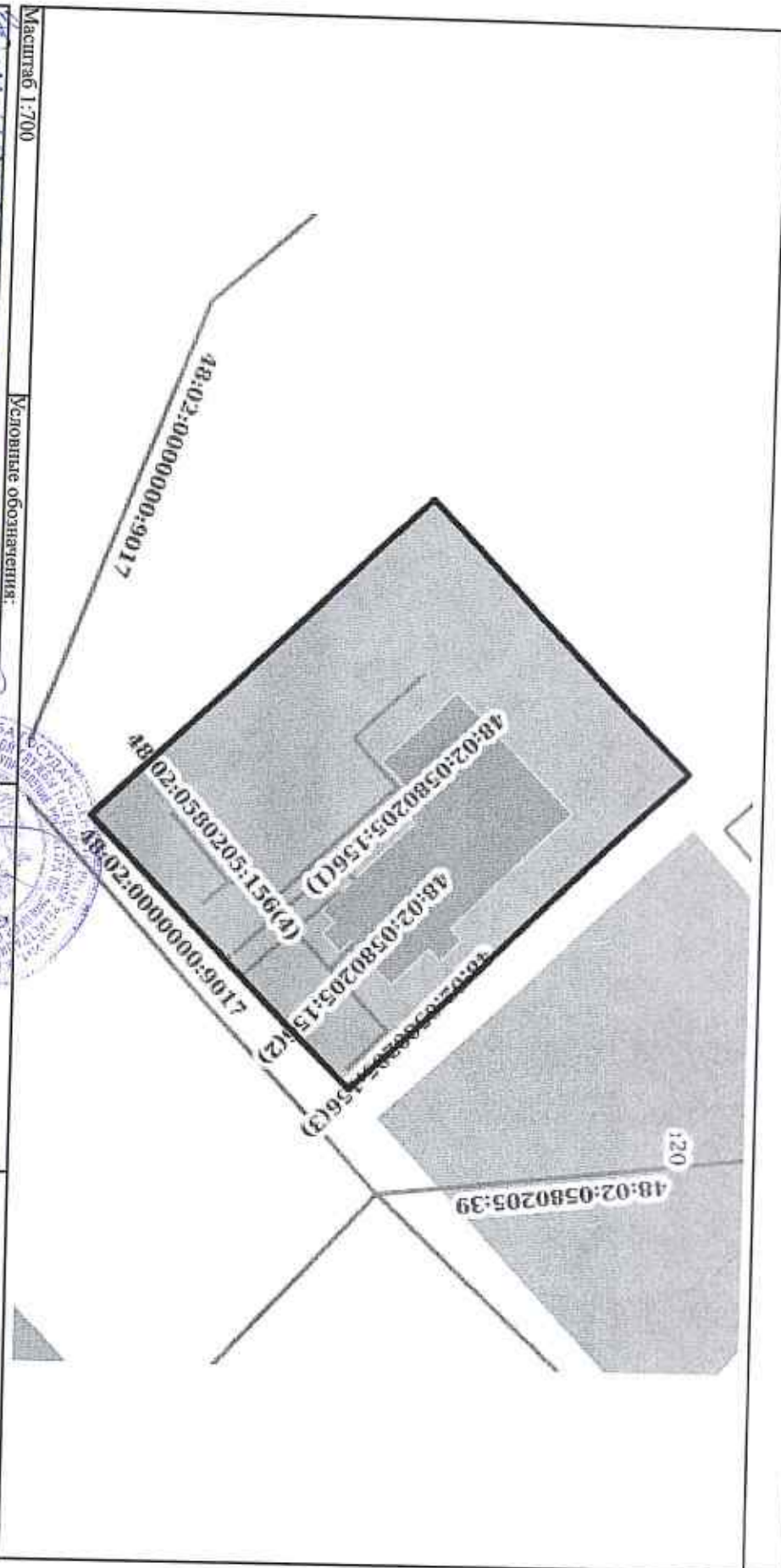
Всего листов выписки: 3

14 января 2020г.

Кадастровый номер:

48-02-0580205-41

План (чертеж, схема) земельного участка



Масштаб 1:700 Условные обозначения:

Полное наименование должности: *Иван Иванович Сидоров* Подпись: *Иван Иванович Сидоров* М.П. Инициалы, фамилия: *И.И. Сидоров*



Выписка из Единого государственного реестра недвижимости об основных характеристиках и зарегистрированных правах на объект недвижимости

Сведения об основных характеристиках объекта недвижимости  
 В Единый государственный реестр недвижимости внесены следующие сведения:

Раздел 1 Лист 1

Земельный участок			
вид объекта недвижимости			
Лист №1 Раздел 1	Всего листов раздела 1: 1	Всего разделов: 3	Всего листов выписки: 3
15 января 2020г.			
Кадастровый номер:	48:02:0660103:2		
Номер кадастрового квартала:	48:02:0660103		
Дата присвоения кадастрового номера:	14.01.2003		
Ранее присвоенный государственный учетный номер:	данные отсутствуют		
Адрес (местоположение):	Местоположение установлено относительно ориентира, расположенного в границах участка. Почтовый адрес ориентира: Липицкая обл, Р-н Грязинский, с/п Коробовский сельсовет, с Коробовка, ул. Лесная, 14.		
Площадь, м2:	442 +/- 15		
Кадастровая стоимость, руб:	82848,48		
Кадастровые номера расположенных в пределах земельного участка объектов недвижимости:	48:02:0660103:24, 48:02:1041555:20, 48:02:1041555:21		
Категория земель:	Земли населенных пунктов		
Виды разрешенного использования:	для общественно-деловых целей		
Статус записи об объекте недвижимости:	Сведения об объекте недвижимости имеют статус "актуальные, ранее учтенные"		
Особые отметки:	Право (ограничение права, обременение объекта недвижимости) зарегистрировано на объект недвижимости с видом(ами) разрешенного использования: для общественно-деловых целей.		
Получатель выписки:	Моханена Елена Юрьевна (представитель заявителя), Заявитель: Государственное учреждение здравоохранения "Грязинская центральная районная больница", ИНН: 4802003719		

Выдана <u>Специалист - экономист</u>	подпись	<u>М.П.</u>	<u>Шушунцова ИВ</u>
полное наименование должности	подпись	М.П.	инициалы, фамилия





Выписка из Единого государственного реестра недвижимости характеристик и зарегистрированных прав на объект недвижимости  
 Сведения о зарегистрированных правах

Земельный участок  
 Вид объекта недвижимости

Лист №1	Раздел 2	Всего листов раздела 2: 1	Всего разделов: 3	Всего листов выписки: 3
15 января 2020г.				
Кадастровый номер: 48:02:0660103:2				

1	Правообладатель (правообладатели):	1.1	Липецкая область.
2	Вид, номер и дата государственной регистрации права:	2.1	Собственность 48-48-01/081/2012-702 20.08.2012 00:00:00
4	Ограничение прав и обременение объекта недвижимости:	не зарегистрировано	
1	Правообладатель (правообладатели):	1.2	"Государственное учреждение здравоохранения "Липецкая центральная районная больница", ИНН: 4802003719, ОГРН: 1024800522933, контактная информация: gisrb@mail.ru, Россия, Липецкая обл., г. Грязи, ул. Социалистическая, д.5
2	Вид, номер и дата государственной регистрации права:	2.2	Постоянное (бессрочное) пользование 48-48-02/012/2011-854 25.11.2011 00:00:00
4	Ограничение прав и обременение объекта недвижимости:	не зарегистрировано	
5	Сведения о наличии решения об изъятии объекта недвижимости для государственных и муниципальных нужд:	данные отсутствуют	
6	Сведения об осуществлении государственной регистрации сделки, права, ограничения права без необходимого в силу закона согласия третьего лица, органа:	данные отсутствуют	

Выдана	Специалист - Эксперт	подпись	инициалы, фамилия
			Шашкина ИВ

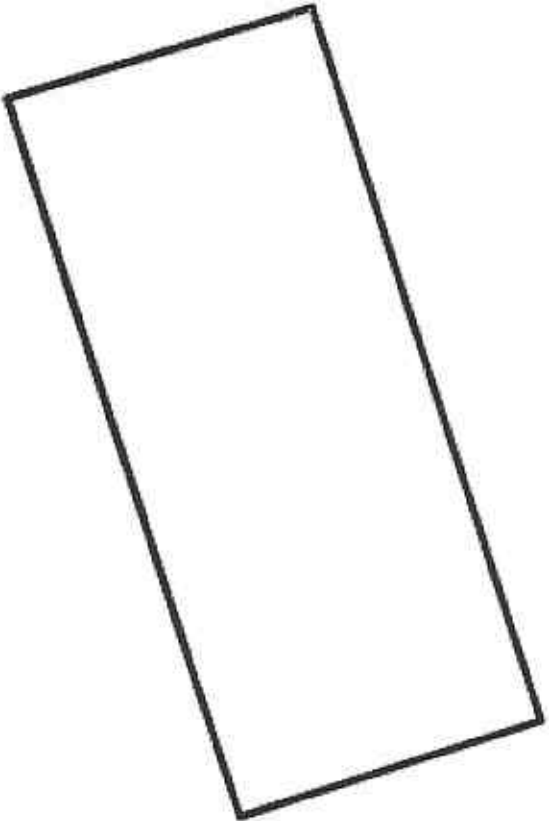


Раздел 3 Лист 3  
Описание местоположения земельного участка

Земельный участок  
вид объекта недвижимости

Лист №1 Раздел 3	Всего листов раздела 3-1	Всего разделов: 3	Всего листов выписки: 3
15 января 2020г.			
Кадастровый номер:	48:02:0660103-2		

План (чертеж, схема) земельного участка



Масштаб 1:300 Условные обозначения:

Выданы	существует - земельный участок	подпись	инициалы, фамилия
		<i>Велицкий</i>	<i>Велицкий ИВ</i>



Выписка из Единого государственного реестра недвижимости об основных характеристиках и зарегистрированных правах на объект недвижимости

В Единый государственный реестр недвижимости внесены следующие сведения:

Земельный участок		Раздел 1 Лист 1	
Вид объекта недвижимости			
Лист №1 Раздел 1	Всего листов раздела 1: 1	Всего разделов: 3	Всего листов выписки: 3
15 января 2020г.	Кадастровый номер:		
Кадастровый номер:	48:02:1041520:37		
Номер кадастрового квартала:	48:02:1041520		
Дата присвоения кадастрового номера:	08.11.2005		
Ранее присвоенный государственный учетный номер:	Условный номер 48-48-02/10/2005-2325		
Адрес (местоположение):	Местоположение установлено относительно ориентира, расположенного в границах участка. Почтовый адрес ориентира: Ленинская область, г Грязинский, г Грязин, ул Красная площадь, д 24.		
Площадь, м2:	1813 +/- 0,9		
Кадастровая стоимость, руб:	1547087,29		
Кадастровые номера расположенных в пределах земельного участка объектов недвижимости:	48:02:0600000:9003; 48:02:0000000:9006; 48:02:0000000:9056; 48:02:1041520:54; 48:02:1041520:55.		
Категория земель:	48:02:1041521:45		
Виды разрешенного использования:	Земли населенных пунктов		
Статус записи об объекте недвижимости:	для обслуживания административного здания		
Особые отметки:	Сведения об объекте недвижимости имеют статус "актуальные, ранее учтенные"		
Получатель выписки:	данные отсутствуют		
	Моханева Елена Юрьевна (представитель заявителя), Заявитель: Государственное учреждение здравоохранения "Грязинская центральная районная больница", ИНН: 4802003719		

Выдана *Светлане - юрист*

полное наименование должности: *подпись*

подпись: *Светлана*

инициалы, фамилия: *Ткаченко ИА*

М.П.



Выписка из Единого государственного реестра недвижимости об основных характеристиках и зарегистрированных правах на объект недвижимости  
 Сведения о зарегистрированных правах

Земельный участок  
 Вид объекта недвижимости  
 Лист №1 Раздел 2 Всего листов раздела 2: 1  
 15 января 2020г. Всего разделов: 3  
 Кадастровый номер: 48:02:1041520:37  
 Всего листов выписки: 3

1	Правообладатель (правообладатели):	1.1	Государственное учреждение здравоохранения "Грязинская центральная районная больница", ИНН: 4802003719, ОГРН: 1024800522933, контактная информация: grazyb_gpazu@mail.ru, Россия, Липецкая обл., г. Грязи, ул. Социалистическая, д.5
2	Вид, номер и дата государственной регистрации права:	2.1	Постоянное (бессрочное) пользование 48-48/002-48/002/001/2016-173/2 25.02.2016 14:21:10
4	Ограничение прав и обременение объекта недвижимости:	не зарегистрировано	
1	Правообладатель (правообладатели):	1.2	Липецкая область
2	Вид, номер и дата государственной регистрации права:	2.2	Собственность 48-48-01/158/2012-627 26.11.2012 00:00:00
4	Ограничение прав и обременение объекта недвижимости:	не зарегистрировано	
5	Сведения о наличии решения об изъятии объекта недвижимости для государственных и муниципальных нужд:	данные отсутствуют	
6	Сведения об осуществлении государственной регистрации сделки, права, ограничения права без необходимого в силу закона согласия третьего лица, органа:	данные отсутствуют	

Вашими сведениями - жюри  
 Подпись, наименование должности  
 Подпись:  М.П.  
 Инициалы, фамилия: 



Земельный участок

вид объекта недвижимости

Лист №1

Раздел 3

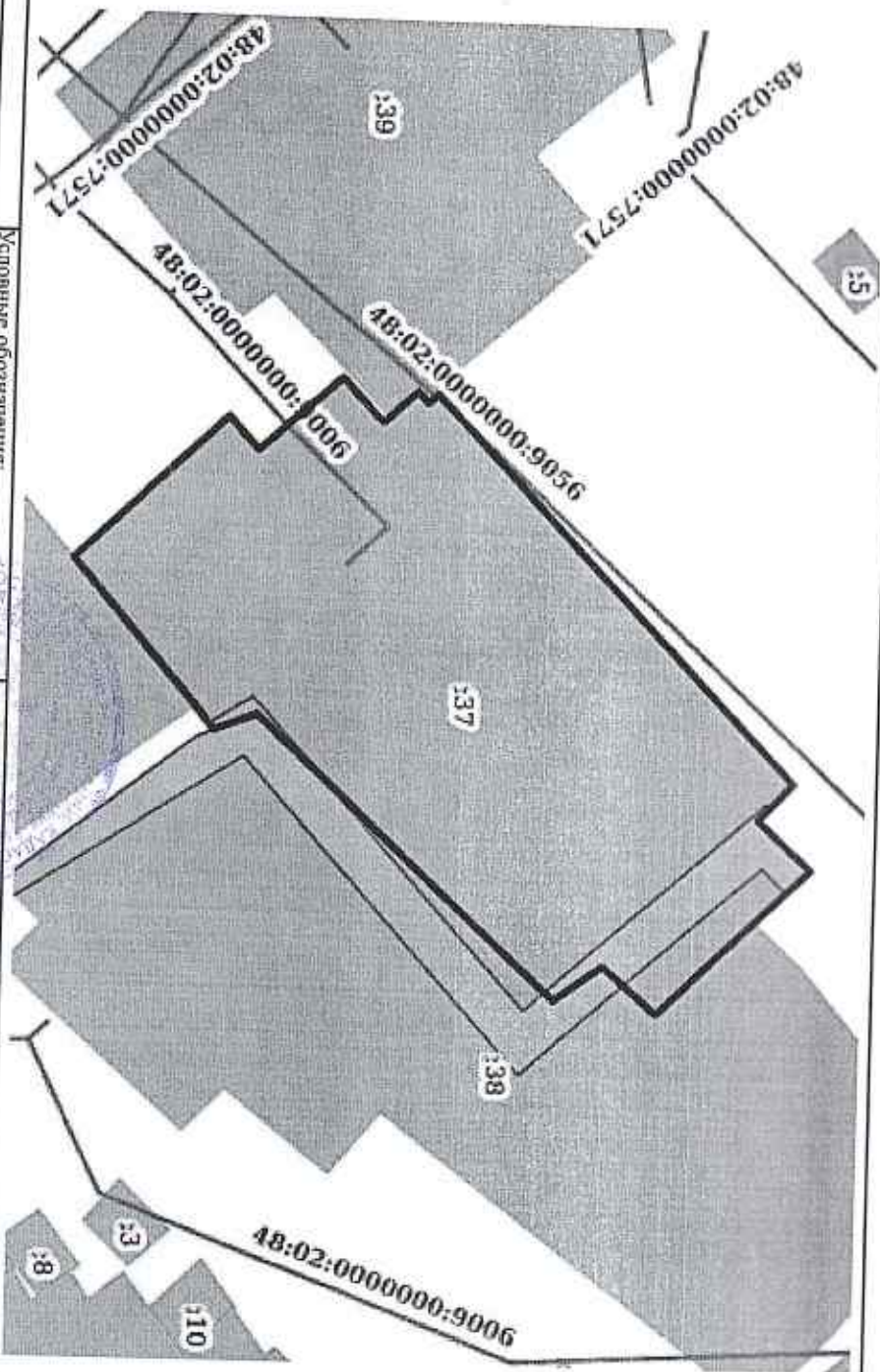
Всего листов раздела 3: 1

15 января 2020г.

Кадастровый номер:

48:02:1041520:37

План (чертеж, схема) земельного участка



Масштаб 1:600

Основные обозначения:

Квартал - инвентаризация - квартал

подпись

М.П.

Инициалы, фамилия



Выписка из Единого государственного реестра недвижимости об основных характеристиках и зарегистрированных правах на объект недвижимости

Сведения об основных характеристиках объекта недвижимости

В Единый государственный реестр недвижимости внесены следующие сведения:

Раздел 1 Лист 1

Земельный участок			
вид объекта недвижимости			
Лист №1	Раздел 1	Всего листов раздела 1 - 1	Всего листов выписки: 3
14 января 2020г.			
Кадастровый номер:	48:02:1041746:427		
Номер кадастрового квартала:	48:02:1041746		
Дата присвоения кадастрового номера:	19.01.2006		
Ранее присвоенный государственный учетный номер:	данные отсутствуют		
Адрес (местоположение):	Местоположение установлено относительно ориентира, расположенного в границах участка. Почтовый адрес ориентира: Ленинская обл, р-н Грязинский, г Грязи, ул Крылова, 6.		
Площадь, м2:	641 +/- 9		
Кадастровая стоимость, руб:	1140653.09		
Кадастровые номера расположенных в пределах земельного участка объектов недвижимости:	48:02:0000000:7571, 48:02:0000000:9253, 48:02:1041746:1246, 48:02:1041746:855		
Категория земель:	Земли населенных пунктов		
Виды разрешенного использования:	под общественную застройку		
Статус записи об объекте недвижимости:	Сведения об объекте недвижимости имеют статус "актуальные, ранее учтенные"		
Особые отметки:	Право (ограничение права, обременение объекта недвижимости) зарегистрировано на объект недвижимости с видом(-ами) разрешенного использования: под общественную застройку.		
Получатель выписки:	Моханева Елена Юрьевна (представитель заявителя), Заявитель: Государственное учреждение здравоохранения "Грязинская центральная районная больница", ИНН: 4802003719		

полное наименование должности *Ивановна Иванова* подпись *Иванова И.И.* инициалы, фамилия *И.И. Иванова*




Выписка из Единого государственного реестра недвижимости о характеристиках и зарегистрированных правах на объект недвижимости  
 Сведения о зарегистрированных правах

Земельный участок			
вид объекта недвижимости			
Лист №1	Раздел 2	Всего листов раздела 2: 1	Всего разделов: 3
14 января 2020г.		Всего листов выписки: 3	
Кадастровый номер:		48-02-1041746-427	

1	Правообладатель (правообладатели):	1.1	Государственное учреждение здравоохранения "Грязинская центральная районная больница", ИНН: 4802003719, ОГРН: 1024800522933, контактная информация: gusbz@grazu@mail.ru, Россия, Липецкая обл., г. Грязи, ул. Социалистическая, д.5
2	Вид, номер и дата государственной регистрации права:	2.1	Постоянное (бессрочное) пользование 48-48-01/044/2013-226 16.04.2013 00:00:00
4	Ограничение прав и обременение объекта недвижимости:	не зарегистрировано	
1	Правообладатель (правообладатели):	1.2	Липецкая область
2	Вид, номер и дата государственной регистрации права:	2.2	Собственность 48-48-01/081/2012-678 16.07.2012 00:00:00
4	Ограничение прав и обременение объекта недвижимости:	не зарегистрировано	
5	Сведения о наличии решения об изъятии объекта недвижимости для государственных и муниципальных нужд:	данные отсутствуют	
6	Сведения об осуществлении государственной регистрации сделки, права, ограничения права без необходимого в силу закона согласия третьего лица, органа:	данные отсутствуют	

<i>Иванов Владимир Иванович</i>	подпись	
полное наименование должности		
		инициалы, фамилия

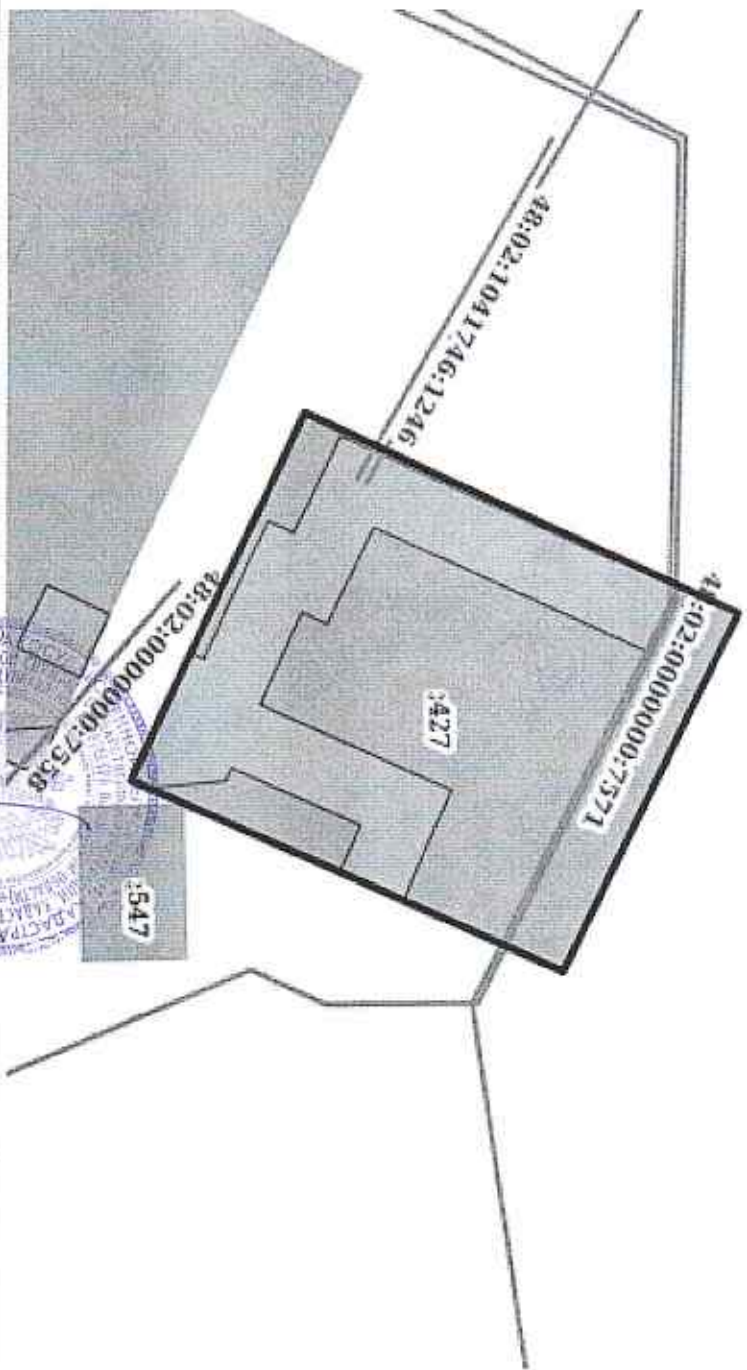


Выписка из Единого государственного реестра недвижимости об основных характеристиках и зарегистрированных правах на объект недвижимости  
Описание местоположения земельного участка

Земельный участок  
вид объекта недвижимости

Лист №1	Раздел 3	Всего листов раздела 3: 1	Всего разделов: 3	Всего листов выписки: 3
14 января 2020г.		Кадастровый номер: 48:02:1041746:427		

План (чертеж, схема) земельного участка



Масштаб 1:400  
Основные обозначения:

полное наименование должности *М.П.* подпись *М.П.* инициалы, фамилия *М.П.*





Выписка из Единого государственного реестра недвижимости об основных характеристиках и зарегистрированных правах на объект недвижимости

Сведения об основных характеристиках объекта недвижимости

В Единый государственный реестр недвижимости внесены следующие сведения:

Раздел 1 Лист 1

Земельный участок			
вид объекта недвижимости			
Лист №1	Раздел 1	Всего листов раздела 1: 1	Всего разделов: 3
15 января 2020г.		Всего листов выписки: 3	
Кадастровый номер:	48:20:0038501:8476		
Номер кадастрового квартала:	48:20:0038501		
Дата присвоения кадастрового номера:	13.12.2012		
Ранее присвоенный государственный учетный номер:	данные отсутствуют		
Адрес (местоположение):	Липецкая обл, г Липецк, переулок Виноградный, владение 16		
Площадь, м2:	20000 +/- 49		
Кадастровая стоимость, руб:	32583600		
Кадастровые номера расположенных в пределах земельного участка объектов недвижимости:	48:20:0038501:9240, 48:20:0038501:9241, 48:20:0038501:9242, 48:20:0038501:9243, 48:20:0038501:9244, 48:20:0038501:9245, 48:20:0038501:9247, 48:20:0038501:9248, 48:20:0038501:9249		
Категория земель:	Земли населенных пунктов		
Виды разрешенного использования:	Сведения об объекте недвижимости имеют статус "актуальные" для болыничного комплекса		
Статус записи об объекте недвижимости:	данные отсутствуют		
Особые отметки:	Моханева Елена Юрьевна (представитель заявителя), Заявитель: Государственное учреждение здравоохранения "Грязинская центральная районная больница", ИНН: 4802003719		
Получатель выписки:			

<i>Выписка выдана</i>	<i>Мухоморова Е.В.</i>	
полное наименование должности	полный	инициалы, фамилия



Выписка из Единого государственного реестра недвижимости о основных характеристиках и зарегистрированных правах на объект недвижимости  
 Сведения о зарегистрированных правах

Земельный участок			
Вид объекта недвижимости			
Лист №1	Раздел 2	Всего листов раздела 2: 1	Всего разделов: 3
15 января 2020г.		Всего листов выписки: 3	
Кадастровый номер:		48:20:0038501:8476	

1	Правообладатель (правообладатели):	1.1	Государственное учреждение здравоохранения "Грязненский центральный районная больница", ИНН: 4802003719, ОГРН: 1024800522933, контактная информация: 399056, обл Липецкая, Грязненский Р-н, г Грязн, ул Социалистическая, д 5
2	Вид, номер и дата государственной регистрации права:	2.1	Постоянное (бессрочное) пользование 48:20:0038501:8476-48/039/2019-4 12.08.2019 07:48:33
4	Ограничение прав и обременение объекта недвижимости:	не зарегистрировано	
1	Правообладатель (правообладатели):	1.2	Липецкая область
2	Вид, номер и дата государственной регистрации права:	2.2	Собственность 48:20:0038501:8476-48/073/2019-3 02.07.2019 16:45:11
4	Ограничение прав и обременение объекта недвижимости:	не зарегистрировано	
5	Сведения о наличии решения об изъятии объекта недвижимости для государственных и муниципальных нужд:	данные отсутствуют	
6	Сведения об осуществлении государственной регистрации сделки, права, ограничения права без необходимого в силу закона согласия третьего лица, органа:	данные отсутствуют	

полное наименование должности: Генеральный директор подпись: Давыдова Е.В.



подпись: М.П.

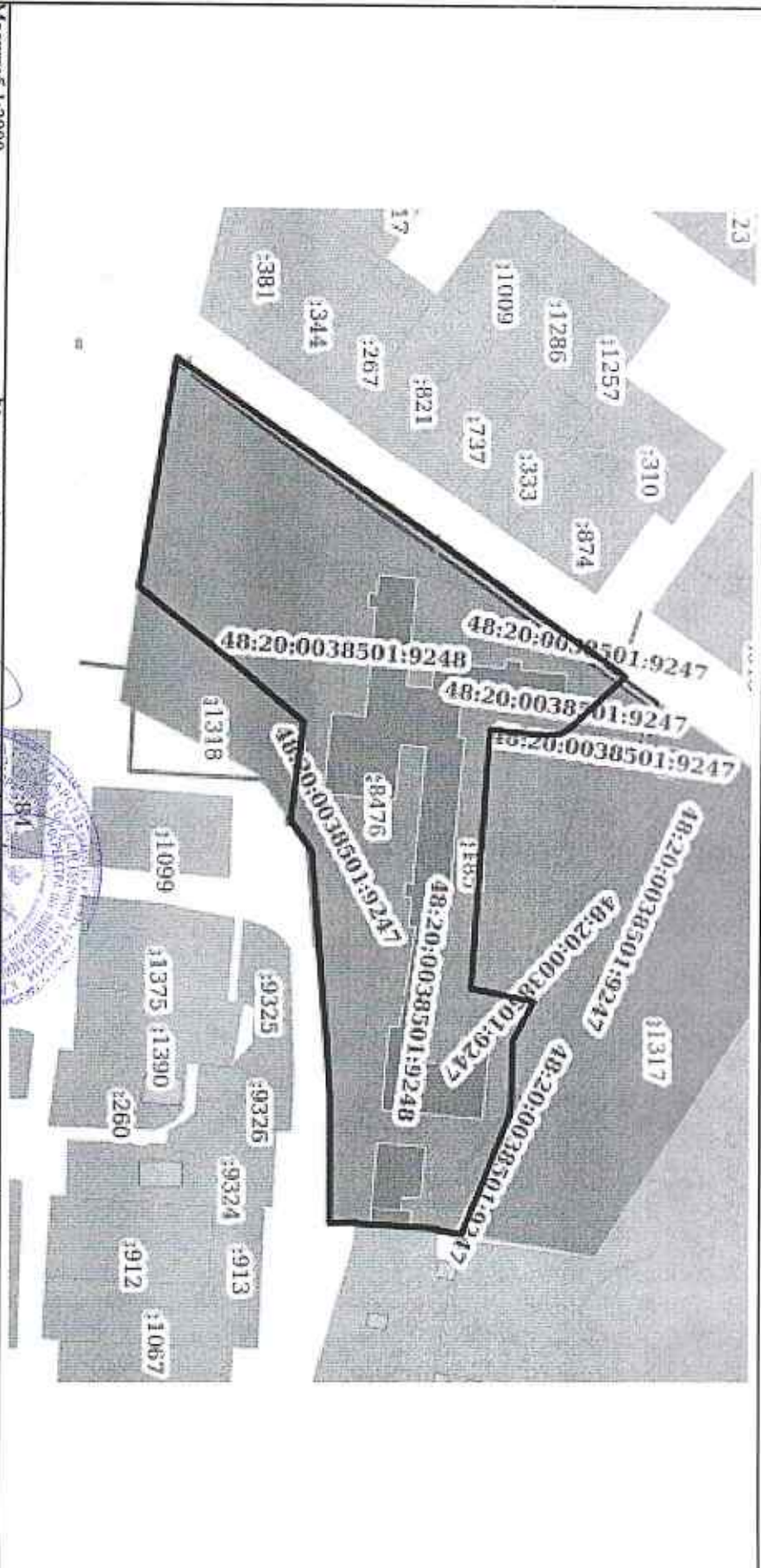
инициалы, фамилия

Выписка из Единого государственного реестра недвижимости об основных характеристиках и зарегистрированных правах на объект недвижимости  
Описание местоположения земельного участка

Земельный участок  
вид объекта недвижимости

Лист №1 Раздел 3	Всего листов раздела 3: 1	Всего разделов: 3	Всего листов выписки: 3
15 января 2020г:			
Кадастровый номер: 48:20:0038501:8476			

План (чертеж, схема) земельного участка



Масштаб 1:2000  
Основные обозначения:

Полное наименование должности	Подпись	Инициалы, фамилия
Инженер-кадастровый		Иванов И.И.



Выписка из Единого государственного реестра недвижимости об ос

Сведения об основных ха

В Единый государственный реестр недвижимости внесены следующие сведения:

		Зем
		вид об
Лист №1	Раздел 1	Всего листов раздела 1: 1
15 января 2023г.		
Кадастровый номер:		48:02:1041705
Номер кадастрового квартала:		48:02:1041705
Дата присвоения кадастрового номера:		01.10.2011
Ранее присвоенный государственный учетный номер:		данные отсут
Адрес (местоположение):		Местоположе адрес ориенти
Пропщадь, м2:		8300 +/- 32
Кадастровая стоимость, руб:		6981130
Кадастровые номера расположенных в пределах земельного участка объектов недвижимости:		48:02:000000 48:02:1041705
Категория земель:		Земли населе
Виды разрешенного использования:		для оздоровит
Статус записи об объекте недвижимости:		Сведения об об
Особые отметки:		данные отсутс
Получатель выписки:		Моханова Елена Заявитель: Госу ИНН: 48020037

Беруцкая Елена Викторовна - экскерм  
подпись наименование должности подпись



Выписка из Единого государственного реестра недвижимости об основных характеристиках и зарегистрированных правах на объект недвижимости  
Сведения о зарегистрированных правах

Земельный участок	
вид объекта недвижимости	
Лист №1 Раздел 2	Всего листов раздела 2: 1
	Всего разделов: 3
	Всего листов выписки: 3
15 января 2020г.	
Кадастровый номер:	48:02:1041705:84

1	Правообладатель (правообладатели):	1.1	Государственное учреждение здравоохранения "Григнская центральная районная больница", ИНН: 4802003719, ОГРН: 1024800522933, контактная информация: guzrbf.griazu@mail.ru, Россия, Липецкая обл., г. Грязи, ул. Социалистическая, д.5
2	Вид, номер и дата государственной регистрации права:	2.1	Постоянное (бессрочное) пользование 48-48-01/044/2013-224 16.04.2013 00:00:00
4	Ограничение прав и обременение объекта недвижимости:	не зарегистрировано	
1	Правообладатель (правообладатели):	1.2	Липецкая область
2	Вид, номер и дата государственной регистрации права:	2.2	Собственность 48-48-01/081/2012-697 03.08.2012 00:00:00
4	Ограничение прав и обременение объекта недвижимости:	не зарегистрировано	
5	Сведения о наличии решения об изъятии объекта недвижимости для государственных и муниципальных нужд:	данные отсутствуют	
6	Сведения об осуществлении государственной регистрации сделки, права, ограничения права без необходимого в силу закона согласия третьего лица, органа:	данные отсутствуют	

Выдана <i>Берущими</i>	<i>специалист - эксперт</i>	подпись	<i>Савицкий</i>	инициалы, фамилия	<i>Савицкий ИВ</i>
полное наименование должности					



МП

Выписка из Единого государственного реестра недвижимости об основных характеристиках и зарегистрированных правах на объект недвижимости

Описание местоположения земельного участка

Земельный участок

вид объекта недвижимости

Лист №1 Раздел 3

Всего листов раздела 3: 1

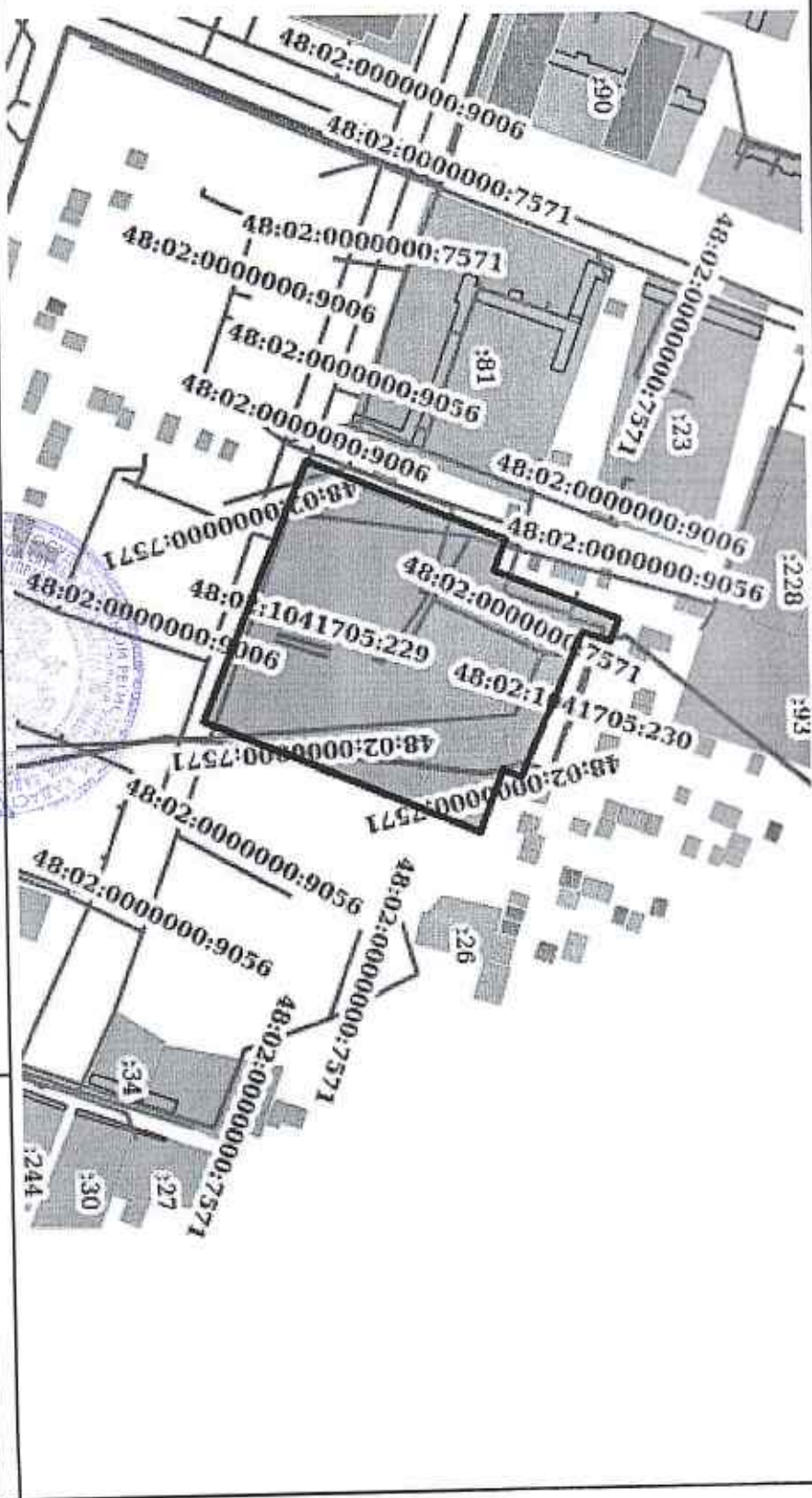
Всего разделов: 3

Всего листов выписки: 3

15 января 2020г.

Кадастровый номер: 48:02:1041705:84

План (чертеж, схема) земельного участка



Масштаб 1:2000

Условные обозначения:

Безымянный переулок - проезд

подпись



Инициалы, фамилия

Выписка из Единого государственного реестра недвижимости об основных характеристиках и зарегистрированных правах на объект недвижимости

Сведения об основных характеристиках объекта недвижимости  
 В Единый государственный реестр недвижимости внесены следующие сведения:

Раздел 1 Лист 1

Земельный участок			
вид объекта недвижимости			
Лист №1 Раздел 1	Всего листов раздела 1: 1	Всего разделов: 3	Всего листов выписки: 3
15 января 2020г.			
Кадастровый номер:	48:02:00000000:327		
Номер кадастрового квартала:	48:02:00000000		
Дата присвоения кадастрового номера:	04.10.2011		
Ранее присвоенный государственный учетный номер:	Условный номер 48-48-02/012/2011-116		
Адрес (местоположение):	Местоположение установлено относительно ориентира, расположенного в границах участка. Почтовый адрес ориентира: Липецкая обл, р-н Грязинский, с/пг Плехановский сельсовет, с Плеханово, ул Дзержинского, участок №4а.		
Площадь, м2:	1270 +/- 25		
Кадастровая стоимость, руб:	314375,8		
Кадастровые номера расположенных в пределах земельного участка объектов недвижимости:	48:02:00000000:9028, 48:02:00000000:9277, 48:02:0420111:60, 48:02:0420111:61, 48:02:0420111:62, 48:02:0420131:4		
Категория земель:	Земли населенных пунктов		
Виды разрешенного использования:	для оздоровительной деятельности		
Статус записи об объекте недвижимости:	Сведения об объекте недвижимости имеют статус "актуальные"		
Особые отметки:	данные отсутствуют		
Получатель выписки:	Моханева Елена Юрьевна (представитель заявителя), Заявитель: Государственное учреждение здравоохранения "Грязинская центральная районная больница", ИНН: 4802003719		

полное наименование должности	подпись	инициалы, фамилия
ведущий специалист - эксперт		Ушеницкий И.В.
		М.П.

Выписка из Единого государственного реестра недвижимости об основных характеристиках и зарегистрированных правах на объект недвижимости  
Сведения о зарегистрированных правах

Земельный участок			
вид объекта недвижимости			
Лист №1	Раздел 2	Всего листов раздела 2: 1	Всего разделов: 3
		Всего листов выписки: 3	
15 января 2020г.		Кадастровый номер: 48:02:0000000:327	

1	Правообладатель (правообладатели):	1.1	"Государственное учреждение здравоохранения "Триглицкий центральный районная больница", ИНН: 4802003719, ОГРН: 1024800522933, контактная информация: guchsb_glazgu@mail.ru, Россия, Липецкая обл., г. Грязи, ул. Социалистическая, д.5
2	Вид, номер и дата государственной регистрации права:	2.1	Постоянное (бессрочное) пользование 48-48-01/044/2013-222 16.04.2013 00:00:00
4	Ограничение прав и обременение объекта недвижимости:	не зарегистрировано	
1	Правообладатель (правообладатели):	1.2	Липецкая область
2	Вид, номер и дата государственной регистрации права:	2.2	Собственность 48-48-01/081/2012-690 24.07.2012 00:00:00
4	Ограничение прав и обременение объекта недвижимости:	не зарегистрировано	
5	Сведения о наличии решения об изъятии объекта недвижимости для государственных и муниципальных нужд:	данные отсутствуют	
6	Сведения об осуществлении государственной регистрации сделки, права, ограничения права без необходимого в силу закона согласия третьего лица, органа:	данные отсутствуют	

Безылицы	свидетельств - экз. 1	полное	Ивановская И.В.
полное наименование должности		М.П.	инициалы, фамилия





Выписка из Единого государственного реестра недвижимости об основных характеристиках и зарегистрированных правах на объект недвижимости.

Описание местоположения земельного участка

Земельный участок

вид объекта недвижимости

Лист №1 Раздел 3

Всего листов раздела 3: 1

Всего разделов: 3

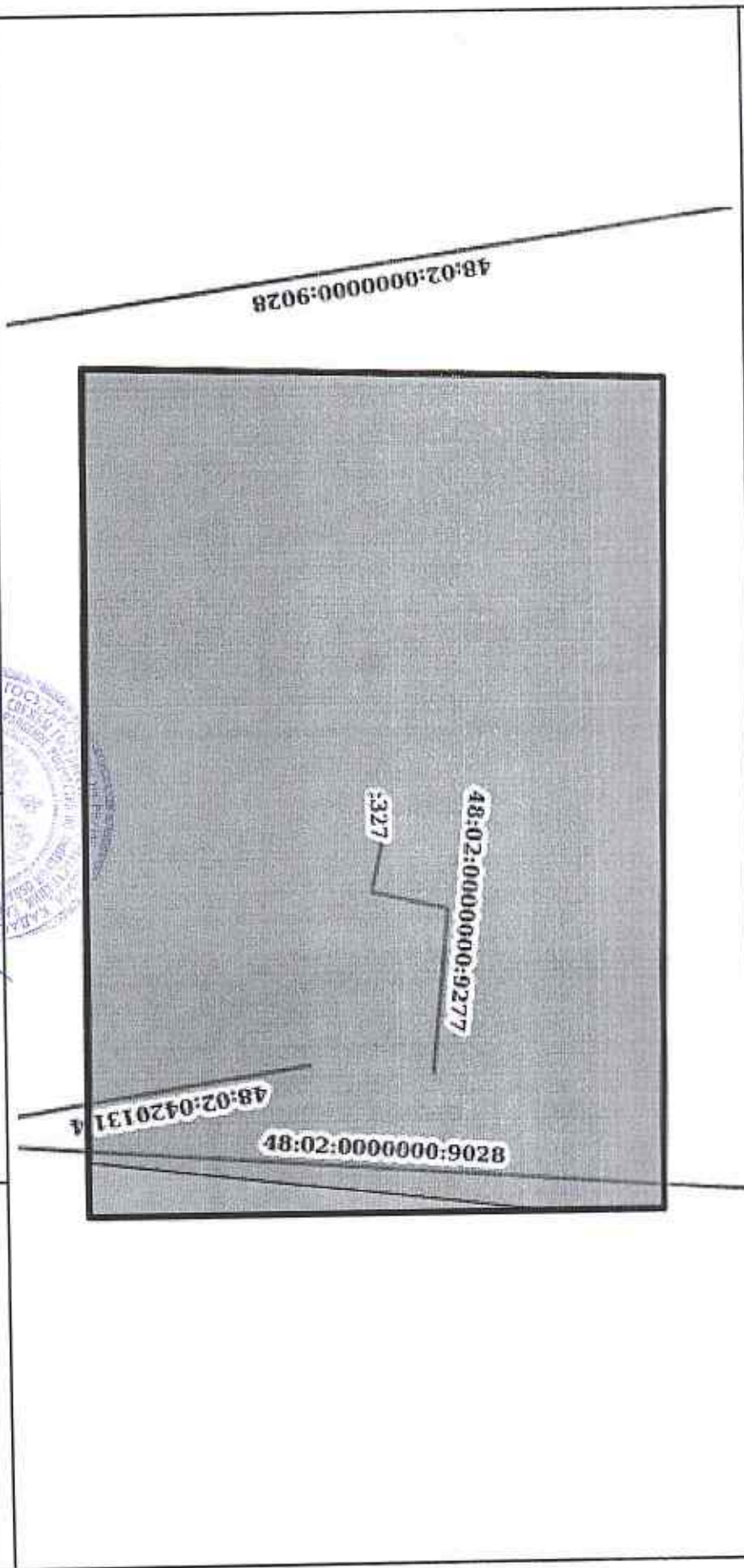
Всего листов выписки: 3

15 января 2020г.

Кадастровый номер:

48:02:0000000:327

План (чертеж, схема) земельного участка



Масштаб 1:300

Основные обозначения:

Выданы сведения - экстерн

подпись

М.П.

Инициалы, фамилия



Управление Федеральной службы государственной регистрации, кадастра и картографии по Ленинградской области  
полное наименование органа регистрации права

Выписка из Единого государственного реестра недвижимости об основных характеристиках и зарегистрированных правах на объект недвижимости


Сведения об основных характеристиках объекта недвижимости

Раздел 1 Лист 1

В Единый государственный реестр недвижимости внесены следующие сведения:

Земельный участок			
вид объекта недвижимости			
Лист №1 Раздел 1	Всего листов раздела 1: 1	Всего разделов: 3	Всего листов выписки: 3
15 января 2020г:			
Кадастровый номер:	48:02:0760113:14		
Номер кадастрового квартала:	48:02:0760113		
Дата привнесения кадастрового номера:	03.10.2011		
Ранее присвоенный государственный учетный номер:	данные отсутствуют		
Адрес (местоположение):	Местоположение установлено относительно ориентира, расположенного в границах участка. Почтовый адрес ориентира: Ленинская обл, р-н Грязинский, с/п Телеснойский сельсовет, п Свх Прибытковский, ул 60 лет СССР д 16.		
Площадь, м2:	600 +/- 17		
Кадастровая стоимость, руб:	68484		
Кадастровые номера расположенных в пределах земельного участка объекта недвижимости:	48:02:0000000-9263, 48:02:0760101:35, 48:02:0760113:30		
Категория земель:	Земли населенных пунктов		
Виды разрешенного использования:	для оздоровительной деятельности		
Статус записи об объекте недвижимости:	Сведения об объекте недвижимости имеют статус "актуальные"		
Особые отметки:	данные отсутствуют		
Получатель выписки:	Моханева Елена Юрьевна (представитель заявителя), Заявитель: Государственное учреждение здравоохранения "Грязинская центральная районная больница", ИНН: 4802003719		

<i>Елена Юрьевна Моханева</i>	подпись	<i>Е. Ю. Моханева</i>	инициала, фамилия
полное наименование должности		М.П.	



Выписка из Единого государственного реестра недвижимости об основных характеристиках и зарегистрированных правах на объект недвижимости  
Сведения о зарегистрированных правах

Земельный участок			
вид объекта недвижимости			
Лист №1	Раздел 2	Всего листов раздела 2: 1	Всего разделов: 3
15 января 2020г.		Всего листов выписки: 3	
Кадастровый номер:		48:02:0760113-14	

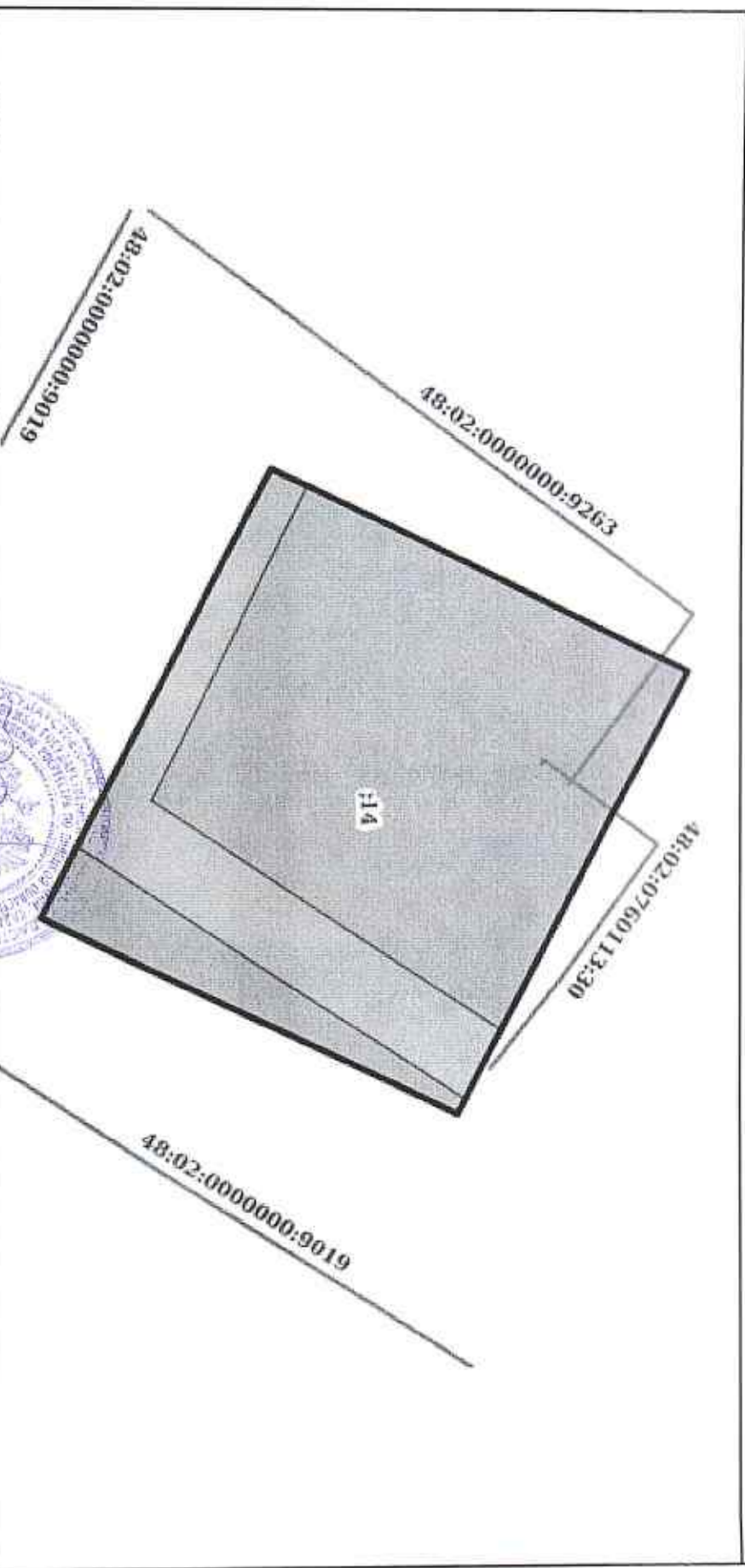
1	Правообладатель (правообладатели):	1.1	Государственное учреждение здравоохранения "Грязинская центральная районная больница", ИНН: 4802003719, ОГРН: 1024800522933, контактная информация: gisub@grazyu@mail.ru, Россия, Липецкая обл., г. Грязи, ул. Социалистическая, д.5
2	Вид, номер и дата государственной регистрации права:	2.1	Постоянное (бессрочное) пользование 48-48-01/077/2013-038 17.06.2013 00:00:00
4	Ограничение прав и обременение объекта недвижимости:	не зарегистрировано	
1	Правообладатель (правообладатели):	1.2	Липецкая область
2	Вид, номер и дата государственной регистрации права:	2.2	Собственность 48-48-01/081/2012-679 16.07.2012 00:00:00
4	Ограничение прав и обременение объекта недвижимости:	не зарегистрировано	
5	Сведения о наличии решения об изъятии объекта недвижимости для государственных и муниципальных нужд:	данные отсутствуют	
6	Сведения об осуществлении государственной регистрации сделки, права, ограничения права без необходимого в силу закона согласия третьего лица, органа:	данные отсутствуют	

полное наименование должности	подпись	инициалы, фамилия
<i>главный специалист отдела</i>	<i>[подпись]</i>	<i>М.В.</i>



Выписка из Единого государственного реестра недвижимости об основных характеристиках и зарегистрированных правах на объект недвижимости  
 Описание местоположения земельного участка

Земельный участок			
Вид объекта недвижимости			
Лист №1	Раздел 3	Всего листов раздела 3: 1	Всего разделов: 3
15 января 2020г.		Всего листов выписки: 3	
Кадастровый номер:		48:02:0760113:14	
План (чертеж, схема) земельного участка			



Масштаб 1:300	Условные обозначения:		
Полное наименование должности	подпись	инициалы, фамилия	



Управление Федеральной службы государственной регистрации, кадастра и картографии по Ленинградской области  
 Подразделение кадастрового отдела регистрации недвижимости

Выписка из Единого государственного реестра недвижимости об основных характеристиках и зарегистрированных правах на объект недвижимости

Сведения об основных характеристиках объекта недвижимости  
 В Единый государственный реестр недвижимости внесены следующие сведения:

Раздел 1 Лист 1

Земельный участок			
Идентификационный номер объекта недвижимости			
Лист №1 Раздел 1	Всего листов раздела 1: 1	Всего разделов: 3	Всего листов выписки: 3
13 января 2020г.	Кадастровый номер: 48:02:0000000:9421		
Номер кадастрового квартала:	48:02:0000000		
Дата присвоения кадастрового номера:	14.02.2017		
Ранее присвоенный государственный учетный номер:	данные отсутствуют		
Адрес (местоположение):	Местоположение установлено относительно ориентира, расположенного в границах участка. Почтовый адрес ориентира: Российская Федерация, Ленинградская область, Грязинский м.р.-н, с/п Кузовский сельсовет, с Снявка, ул Комсомольская, земельный участок 1а.		
Площадь, м2:	2500 +/- 18		
Кадастровая стоимость, руб.:	781250		
Кадастровые номера расположенных в пределах земельного участка объектов недвижимости:	48:02:0610206:20, 48:02:0610206:132, 48:02:0610206:131, 48:02:0000000:10006, 48:02:0610206:133		
Категория земель:	Земли населенных пунктов		
Виды разрешенного использования:	для здания центра общей врачебной практики		
Статус записи об объекте недвижимости:	Сведения об объекте недвижимости имеют статус "актуальные"		
Особые отметки:	данные отсутствуют		
Подучетель выписки:	Моханова Елена Юрьевна (представитель заявителя), Заявитель: Государственное учреждение здравоохранения "Грязинская центральная районная больница", ИНН: 4802003719		

<i>Григорьев Александр Александрович</i>	подпись	<i>Григорьев Александр Александрович</i>	подпись, фамилия
полное наименование должности			



Выписка из Единого государственного реестра недвижимости о основных характеристиках и зарегистрированных правах на объект недвижимости  
 Сведения о зарегистрированных правах

Земельный участок		
вид объекта недвижимости		
Лист №1	Раздел 2	Всего листов раздела 2: 1
		Всего разделов: 3
		Всего листов выписки: 3
13 января 2020г.		
Кадастровый номер:		48-02-0000000-9421

1	Правообладатель (правообладатели):	1.1	Государственное учреждение здравоохранения "Тризнавская центральная районная больница", ИНН: 4802003719, ОГРН: 1024800522933
2	Вид, номер и дата государственной регистрации права:	2.1	Постоянное (бессрочное) пользование 48-02-0000000-9421-48/073/2018-5 19.10.2018 13:07:43
4	Ограничение прав и обременение объекта недвижимости:		не зарегистрировано
1	Правообладатель (правообладатели):	1.2	Липецкая область
2	Вид, номер и дата государственной регистрации права:	2.2	Собственность 48-02-0000000-9421-48/073/2018-4 15.05.2018 00:00:00
4	Ограничение прав и обременение объекта недвижимости:		не зарегистрировано
5	Сведения о наличии решения об изъятии объекта недвижимости для государственных и муниципальных нужд:		данные отсутствуют
6	Сведения об осуществлении государственной регистрации сделки, права, ограничения права без необходимого в силу закона согласия третьего лица, органа:		данные отсутствуют

Подпись: <i>Александр Владимирович - выдан</i>		полный	
Инициалы, фамилия: <i>Александр В. В.</i>		инициалы, фамилия	



Описание местоположения земельного участка

Земельный участок

Лист №1 Раздел 3

Вид объекта недвижимости

13 января 2020г.

Всего листов раздела 3: 1

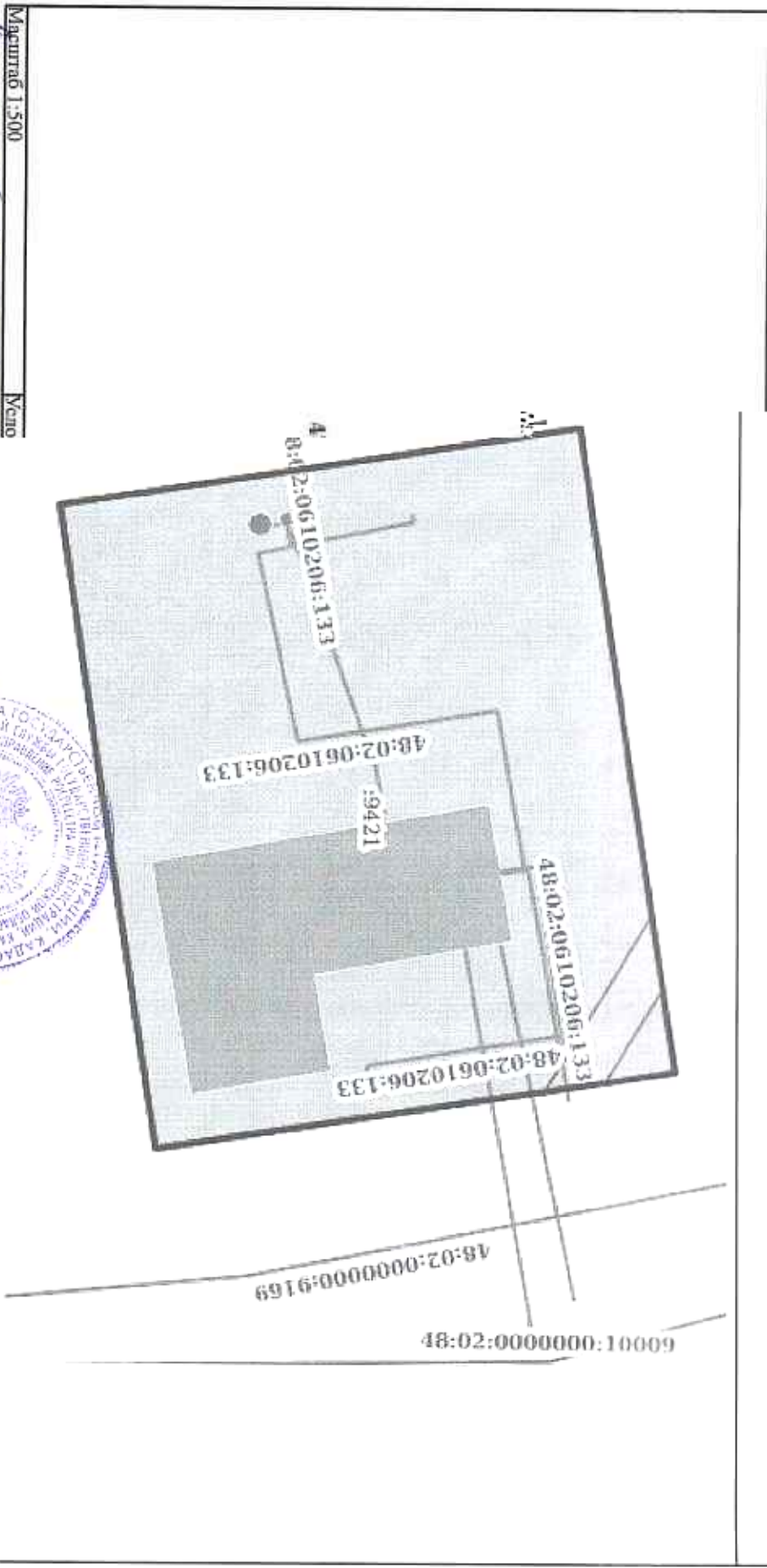
Всего разделов: 3

Всего листов выписки: 3

Календарный номер:

48:02:0000000:9421

План (чертеж, схема) земельного участка



Масштаб 1:500

№по

виде обозначения:

полное наименование должности

подпись

М.П.

инициалы (фамилия)



Выписка из Единого государственного реестра недвижимости об основных характеристиках и зарегистрированных правах на объект недвижимости  
 Сведения о зарегистрированных правах

Земельный участок		
Вид объекта недвижимости		
Лист №1	Раздел 2	Всего листов раздела 2-1
		Всего разделов: 3
		Всего листов выписки: 3
15 января 2020г.		
Кадастровый номер:		48-02/1042032/20

1	Правообладатель (правообладатели):	1.1	Липецкая область
2	Вид, номер и дата государственной регистрации права:	2.1	Собственность 48-48-01/081/2012-699 03.08.2012 00:00:00
4	Ограничение прав и обременение объекта недвижимости, не зарегистрировано		не зарегистрировано
1	Правообладатель (правообладатели):	1.2	"Государственное учреждение здравоохранения "Грязинская центральная районная больница", ИНН: 4802003719, ОГРН: 1024800522933, контактная информация: guzsrb_griazu@mail.ru, Россия, Липецкая обл., г. Грязи, ул. Социалистическая, д.5
2	Вид, номер и дата государственной регистрации права:	2.2	Постоянное (бессрочное) пользование 48-48-02/007/2010-862 23.07.2010 00:00:00
4	Ограничение прав и обременение объекта недвижимости, не зарегистрировано		не зарегистрировано
5	Сведения о наличии решения об изъятии объекта недвижимости для государственных и муниципальных нужд:		данные отсутствуют
6	Сведения об осуществлении государственной регистрации сделки, права, ограничения права без необходимого в силу закона согласия третьего лица, органа:		данные отсутствуют

Выдана <i>ведущим специалистом - экспертом</i>	подпись	<i>М.П.</i>	инициалы, фамилия <i>Григорьева И.В.</i>
полное наименование должности			





Выписка из Единого государственного реестра недвижимости об основных характеристиках и зарегистрированных правах на объект недвижимости

Сведения об основных характеристиках объекта недвижимости  
в Единый государственный реестр недвижимости внесены следующие сведения:

Земельный участок			
вид объекта недвижимости			
Лист №1 Раздел 1	Всего листов раздела 1: 1	Всего разделов: 3	Всего листов выписки: 3
15 января 2020г.			
Кадастровый номер:	48:02:1042032:20		
Номер кадастрового квартала:	48:02:1042032		
Дата присвоения кадастрового номера:	18.05.2010		
Ранее присвоенный государственный учетный номер:	данные отсутствуют		
Адрес (местоположение):	Местоположение установлено относительно ориентира, расположенного в границах участка. Почтовый адрес ориентира: Липецкая обл, Р-н Разинский, г Грязь, ул Социалистическая, 5.		
Площадь, м2:	39820 +/- 70		
Кадастровая стоимость, руб.:	33979600,6		
Кадастровые номера расположенных в пределах земельного участка объектов недвижимости:	48:02:0000000:1784, 48:02:0000000:7526, 48:02:0000000:7529, 48:02:0000000:8639, 48:02:0000000:9003, 48:02:0000000:9006, 48:02:0000000:9056, 48:02:1042030:60, 48:02:1042030:61, 48:02:1042030:62, 48:02:1042030:63, 48:02:1042030:64, 48:02:1042030:66, 48:02:1042030:67, 48:02:1042032:122, 48:02:1042032:123, 48:02:1042032:124, 48:02:1042032:125, 48:02:1042032:126		
Категория земель:	Земли населенных пунктов		
Виды разрешенного использования:	Для обслуживания здания ЦРБ		
Статус записи об объекте недвижимости:	Сведения об объекте недвижимости имеют статус "актуальные"		
Особые отметки:	Право (ограничение права, обременение объекта недвижимости) зарегистрировано на объект недвижимости с видом(-ами) разрешенного использования: для обслуживания здания ЦРБ.		
Получатель выписки:	Моханева Елена Юрьевна (представитель заявителя), Заявитель: Государственное учреждение здравоохранения "Разинская центральная районная больница", ИНН: 4802003719		

подпись	подпись	подпись
Борисов Александр - эксперт	М.П.	Лышневский И.А.
полное наименование должности		полное наименование должности



Описание местоположения земельного участка

Земельный участок

вид объекта недвижимости

Лист №1 Раздел 3

Всего листов раздела 3-1

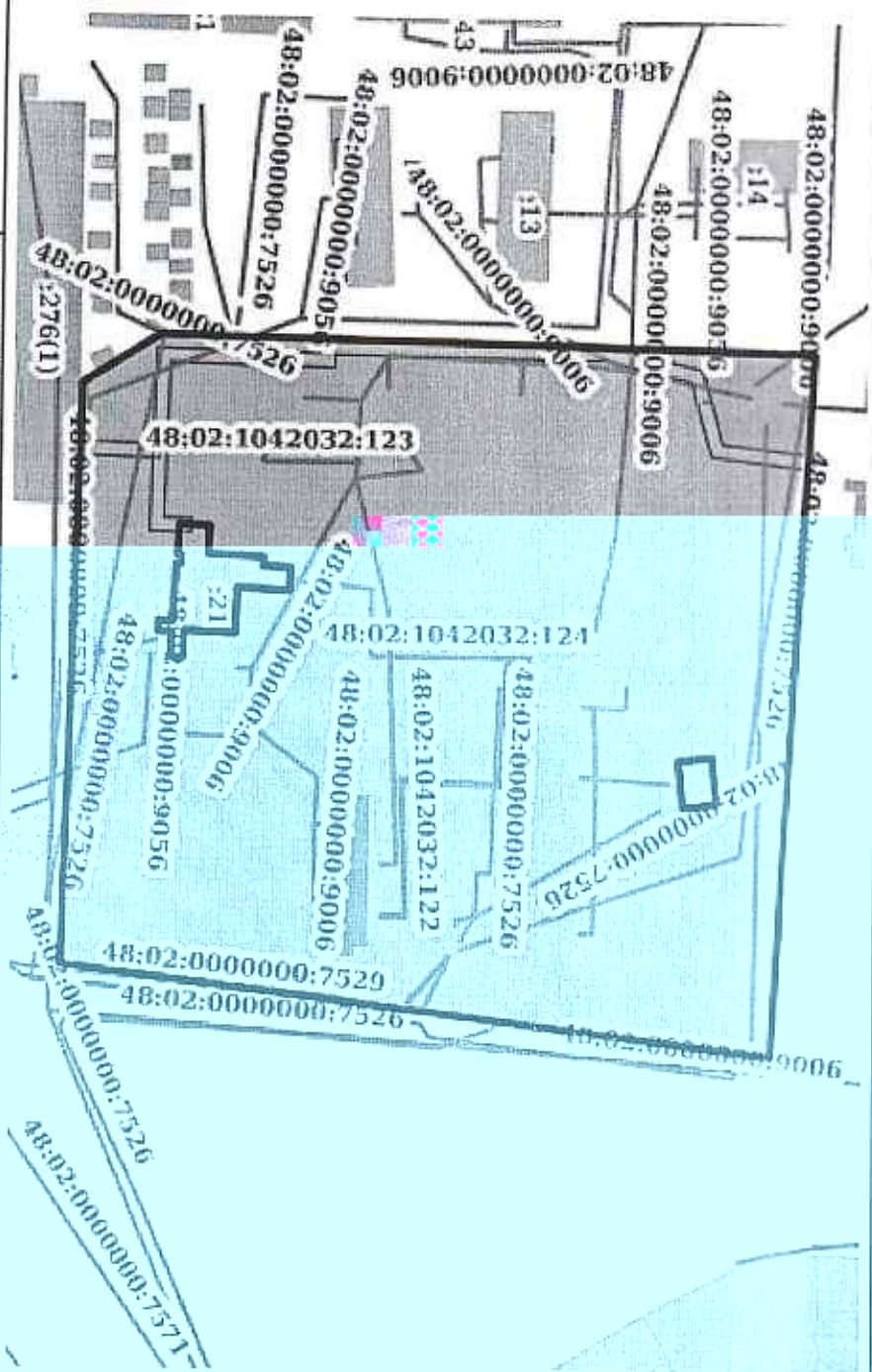
Всего разделов: 3

Всего листов выписки: 3

15 января 2020г.

Кадастровый номер: 48:02:1042032:20

План (чертеж, схема) земельного участка



Масштаб 1:2000

Условные обозначения:

*Виды улиц*  
полное наименование должности

подпись

М.П.

инициалы, фамилия

*Полномочия А.В.*

Управление Федеральной службы государственной регистрации, кадастра и картографии

Выписка из Единого государственного реестра недвижимости

Сведения об объекте

В Единый государственный реестр недвижимости внесены следующие сведения:

Лист №1 Раздела 1	Всего листов раздела
15 января 2020г.	48:02:007000/001/001/001
Кадастровый номер:	48:02:007000/001/001/001
Номер кадастрового квартала:	48:02:007000/001/001/001
Дата присвоения кадастрового номера:	05.10.2014
Ранее присвоенный государственный учетный номер:	Условно
Адрес (местоположение):	Местоположение не определено
Площадь, м2:	980 +/- 22
Кадастровая стоимость, руб:	107359
Кадастровые номера расположенных в пределах земельного участка объектов недвижимости:	48:02:0800000/001/001/001
Категория земель:	Земли населенных пунктов
Виды разрешенного использования:	для оздоровления
Статус записи об объекте недвижимости:	Сведения
Особые отметки:	данные от заявителя
Получатель выписки:	Моханева Завител ИНН: 4803003000

Выписка подготовлена в соответствии с требованиями Федерального закона от 24.07.2007 № 188-ФЗ "О государственном кадастре недвижимости" и Федерального закона от 29.09.2001 № 122-ФЗ "Об ипотеке (залоге недвижимости)".

полное наименование должности: директор Моханева Завител Моханева Завител

подпись: Моханева Завител

Выписка из Единого государственного реестра недвижимости характеристик и зарегистрированных прав на объект недвижимости

Сведения о зарегистрированных правах

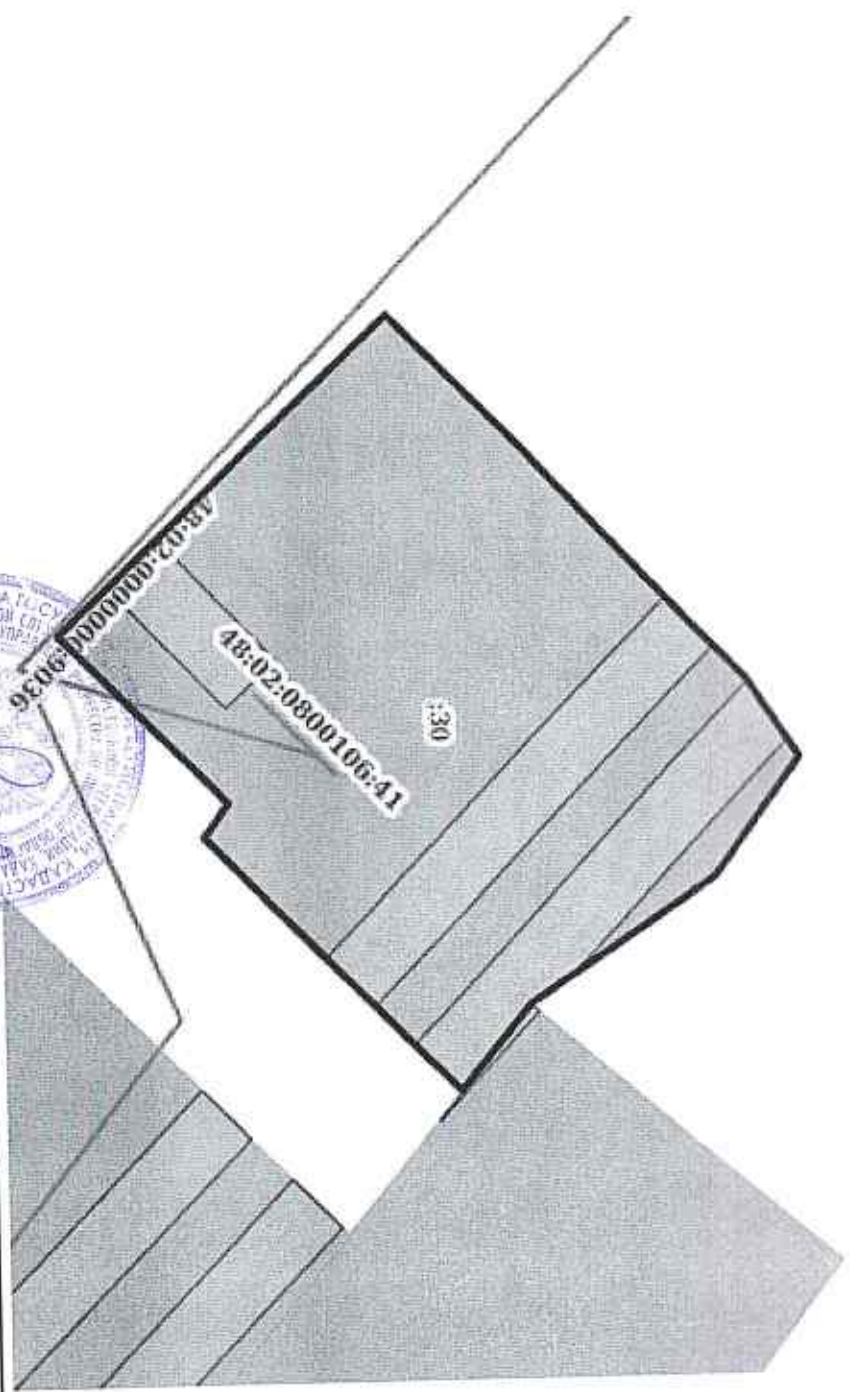
Земельный участок			
вид объекта недвижимости			
Лист №1	Раздел 2	Всего листов раздела 2: 1	Всего листов выписки: 3
15 января 2020г.		Всего разделов: 3	Всего листов выписки: 3
Кадастровый номер:		48:02:0800106:30	

1	Правообладатель (правообладатели):	1.1	Государственное учреждение здравоохранения "Триглицкая центральная районная больница", ИНН: 4802003719, ОГРН: 1024800522933, контактная информация: gis@gb-trigly@mail.ru, Россия, Липецкая обл., г. Грязи, ул. Социалистическая, д.5
2	Вид, номер и дата государственной регистрации права:	2.1	Постоянное (бессрочное) пользование 48-48-01/077/2013-039 17.06.2013 00:00:00
4	Ограничение прав и обременение объекта недвижимости: не зарегистрировано	1.2	Липецкая область
1	Правообладатель (правообладатели):	2.2	Собственность 48-48-01/081/2012-689 24.07.2012 00:00:00
2	Вид, номер и дата государственной регистрации права:		
4	Ограничение прав и обременение объекта недвижимости: не зарегистрировано		
5	Сведения о наличии решения об изъятии объекта недвижимости для государственных и муниципальных нужд:		данные отсутствуют
6	Сведения об осуществлении государственной регистрации сделки, права, ограничения права без необходимого в силу закона согласия третьего лица, органа:		данные отсутствуют

полное наименование должности	подпись	М/П	инициалы, фамилия
главный специалист			Саволенко С.И.

Выписка из Единого государственного реестра недвижимости о характеристиках и зарегистрированных правах на объект недвижимости  
Описание местоположения земельного участка

Земельный участок			
вид объекта недвижимости			
Лист №1	Раздел 3	Всего листов раздела 3: 1	Всего разделов: 3
15 января 2020г.		Всего листов выписки: 3	
Кадастровый номер:		48:02:0800106:30	
План (чертеж, схема) земельного участка			



Масштаб 1:400

Основные обозначения:



Подпись

инициалы, фамилия

*М.П.*

*М.П.*

Управление Федеральной службы государственной регистрации, кадастра и картографии по Ленинградской области  
полное наименование органа регистрации права

Выписка из Единого государственного реестра недвижимости об основных характеристиках и зарегистрированных правах на объект недвижимости

Сведения об основных характеристиках объекта недвижимости

В Единый государственный реестр недвижимости внесены следующие сведения:

Раздел 1 Лист 1

Земельный участок			
вид объекта недвижимости			
Лист №1 Раздел 1	Всего листов раздела 1: 1	Всего разделов: 3	Всего листов выписки: 3
13 января 2020г.			
Кадастровый номер:	48:02:0000000:231		
Номер кадастрового квартала:	48:02:0000000		
Дата присвоения кадастрового номера:	26.05.2010		
Ранее присвоенный государственный учетный номер:	данные отсутствуют		
Адрес (местоположение):	Местоположение установлено относительно ориентира, расположенного в границах участка. Почтовый адрес ориентира: обл. Липецкая, р-н Грязинский, сельское поселение Фадеевский сельсовет, с. Фадеевка, ул. Советская, 41а.		
Площадь, м2:	1305 +/- 25		
Кадастровая стоимость, руб:	638640,9		
Кадастровые номера расположенных в пределах земельного участка объектов недвижимости:	48:02:0000000:9029, 48:02:0930223:2, 48:02:0930223:3		
Категория земель:	Земли населенных пунктов		
Виды разрешенного использования:	для оздоровительной деятельности		
Статус записи об объекте недвижимости:	Сведения об объекте недвижимости имеют статус "актуальные"		
Особые отметки:	данные отсутствуют		
Получатель выписки:	Моханева Елена Юрьевна (представитель заявителя), Заявитель: Государственное учреждение здравоохранения "Грязинская центральная районная больница", ИНН: 4802003719		

полное наименование должности	подпись	инициалы, фамилия
-------------------------------	---------	-------------------



*Елена Юрьевна Моханева*

*Е. Ю. Моханева*

Выписка из Единого государственного реестра недвижимости характеристик и зарегистрированных прав на объект недвижимости  
Сведения о зарегистрированных правах

Земельный участок			
вид объекта недвижимости			
Лист №1	Раздел 2	Всего листов раздела 2: 1	Всего листов выписки: 3
13 января 2020г.		Всего разделов: 3	
Кadaстровый номер:		48-02-0000000-231	

1	Правообладатель (правообладатели):	1.1	Липецкая область
2	Вид, номер и дата государственной регистрации права:	2.1	Собственность, 48-48-01/081/2012-698 03.08.2012 00:00:00
4	Ограничение прав и обременение объекта недвижимости:		не зарегистрировано
1	Правообладатель (правообладатели):	1.2	Государственное учреждение здравоохранения "Грязинская центральная районная больница", ИНН: 4802003719, ОГРН: 1024800522933, контактная информация: vuzsib@dmal.ru, Россия, Липецкая обл., г. Грязи, ул. Социалистическая, д.5
2	Вид, номер и дата государственной регистрации права:	2.2	Постоянное (бессрочное) пользование 48-48-02/009/2011-810 30.07.2011 00:00:00
4	Ограничение прав и обременение объекта недвижимости:		не зарегистрировано
5	Сведения о наличии решения об изъятии объекта недвижимости для государственных и муниципальных нужд:		данные отсутствуют
6	Сведения об осуществлении государственной регистрации сделки, права, ограничения права без необходимого в силу закона согласия третьего лица, органа:		данные отсутствуют

*Александр Александрович*

полное наименование должности

*Александр Александрович*

подпись

*Александр Александрович*

инициалы, фамилия



Выписка из Единого государственного реестра недвижимости об основных характеристиках и зарегистрированных правах на объект недвижимости

Описание местоположения земельного участка

Земельный участок  
вид объекта недвижимости

Лист №1 Раздел 3      Всего листов раздела 3: 1      Всего разделов: 3      Всего листов выписки: 3

13 января 2020г.

Кадастровый номер: 48:02:0000000:231

План (чертеж, схема) земельного участка



Масштаб 1:400

Условные обозначения:

*Владимир Владимирович - владелец*

подпись

инициалы, фамилия

*Владимир Савельев*





Управление Федеральной службы государственной регистрации, кадастра и картографии по Ленинградской области  
полное наименование органа регистрации прав

Выписка из Единого государственного реестра недвижимости об основных характеристиках и зарегистрированных правах на объект недвижимости

Сведения об основных характеристиках объекта недвижимости

В Единый государственный реестр недвижимости внесены следующие сведения:

Раздел 1 Лист 1

Земельный участок			
вид объекта недвижимости			
Лист №1 Раздел 1	Всего листов раздела 1: 1	Всего разделов: 3	Всего листов выписки: 3
14 января 2020г.	Кадастровый номер: 48:02:0850304:16		
Номер кадастрового квартала:	48:02:0850304		
Дата присвоения кадастрового номера:	04.10.2011		
Ранее присвоенный государственный учетный номер:	данные отсутствуют		
Адрес (местоположение):	Местоположение установлено относительно ориентира, расположенного в границах участка. Почтовый адрес ориентира: Липецкая обл. р-н Грязинский, с/п Карамышевский сельсовет с. Дьянь, ул. Казанская, 2.		
Площадь, м2:	315 +/- 6		
Кадастровая стоимость, руб:	20330.1		
Кадастровые номера расположенных в пределах земельного участка объектов недвижимости:	48:02:0850101:151		
Категория земель:	Земли населенных пунктов		
Виды разрешенного использования:	для оздоровительной деятельности		
Статус записи об объекте недвижимости:	Сведения об объекте недвижимости имеют статус "актуальные"		
Особые отметки:	данные отсутствуют		
Получатель выписки:	Моханева Елена Юрьевна (представитель заявителя), Заявитель: Государственное учреждение здравоохранения "Грязинская центральная районная больница", ИНН: 4802003719		

<i>Моханева Елена Юрьевна</i>	полное наименование должности	подпись	инициалы, фамилия
-------------------------------	-------------------------------	---------	-------------------




Выписка из Единого государственного реестра недвижимости характеристик и зарегистрированных прав на объект недвижимости  
Сведения о зарегистрированных правах

Земельный участок			
Вид объекта недвижимости			
Лист №1	Раздел 2	Всего листов раздела 2: 1	Всего разделов: 3
14 января 2020г.		Всего листов выписки: 3	
Кадастровый номер:		48-02-0850304-16	

1	Правообладатель (правообладатели):	1.1	Государственное учреждение здравоохранения "Трихинская центральная районная больница", ИНН: 4802003719, ОГРН: 1024800522933, контактная информация: визит, glazu@mail.ru, Россия, Липецкая обл., г. Грязи, ул. Социалистическая, д.5
2	Вид, номер и дата государственной регистрации прав:	2.1	Постоянное (бессрочное) пользование 48-48-01/070/2013-007 24.05.2013 00:00:00
4	Ограничение прав и обременение объекта недвижимости:	не зарегистрировано	
1	Правообладатель (правообладатели):	1.2	Липецкая область
2	Вид, номер и дата государственной регистрации права:	2.2	Собственность 48-48-01/081/2012-693 24.07.2012 00:00:00
4	Ограничение прав и обременение объекта недвижимости:	не зарегистрировано	
5	Сведения о наличии решения об изъятии объекта недвижимости для государственных и муниципальных нужд:	данные отсутствуют	
6	Сведения об осуществлении государственной регистрации сделки, права, ограничения права без необходимого в силу закона согласия третьего лица, органа:	данные отсутствуют	

Полное наименование должности	<i>Сидорова Анна</i>	подпись	<i>Сидорова А.А.</i>	инициалы, фамилия	<i>Сидорова А.А.</i>
-------------------------------	----------------------	---------	----------------------	-------------------	----------------------



Выписка из Единого государственного реестра недвижимости

Лист №1 Раздел 3

Лист №1 Раздел 3

14 января 2020г.

Кадастровый номер:

План (чертеж, схема) земельного участка

Масштаб 1:200

Уч. №

Полное наименование должности

